

Desde el D



MUNICIPIO

Nº28 · Noviembre 2025
Montevideo, Uruguay
Distribución gratuita



Información

Sede del Municipio D

Central telefónica
1950 7487

Horario

Lunes a viernes de 10 a 16 horas

Dirección

Av. Gral Flores 4750
esq. Carreras Nacionales
Montevideo, Uruguay | C.P. 12000

Centro Comunal Zonal 10

Av. José Belloni 4441
esq. Cno. Cap. Tula
Tel.: 1950 7010

Centro Comunal Zonal 11

Av. Gral. Flores 4694
esq. Bagé
Tel.: 1950 7458

Centro Cívico Luisa

Cuesta

Av. G. Volpe 4060
esq. J. Martirené
Tel.: 1950 8535

Gobierno Municipal

Alcalde:

Gabriel Velazco

Concejales Municipales:

Santiago Arbondo

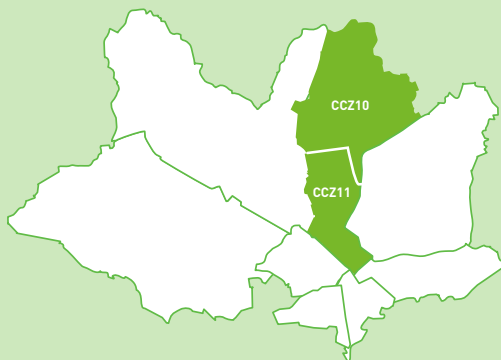
Carlos Rodríguez

Bryan Araujo

Germán Velázquez

Límites

Arroyo Miguelete - Bv. José Batlle y Ordóñez -
Monte Caseros - Luis Alberto de Herrera - Av.
8 de Octubre - Cno. Corrales - Av. Gral. Flores
- Av. José Belloni - Cno. al Paso del Andalúz y
límite departamental.



Municipiod



@Municipiod



Municipiod.mvd



Municipiod



www.municipiod.montevideo.gub.uy

Contenido

4

Editorial

6

Desde adentro

10 años del Centro Cívico Luisa Cuesta

11

Descubrí tu municipio

Centros de referencia

15

Comunidad

Recieduca

19

Construyendo municipio

Nuevo Centro Cultural

22

Información de interés

Desarrollo ambiental

Los contenidos de esta publicación son definidos en la Comisión de Comunicación integrada por representantes de los Concejos Vecinales 10 y 11, Áreas Sociales del CCZ 10 y 11 y la Unidad de Comunicación del Municipio D.

A man with curly hair, glasses, and a beard, wearing a white lab coat over a brown vest and a red bow tie, is blowing large, iridescent bubbles. He is holding a long, thin wand. In the foreground, a young child in a red puffer jacket and grey hood is smiling and reaching up towards the bubbles. Other children's hands and arms are visible, also reaching for the bubbles. The background shows a cloudy sky and some outdoor structures.

Editorial Mensaje del Alcalde



**Gabriel
Velazco**
Alcalde

Uruguay ha aumentado la cantidad de poblaciones municipalizadas; al día de hoy cuenta con 136 municipios. Esto ha permitido, sin duda, el crecimiento de lugares aislados en todo el territorio de la República, y ha logrado acercar al Estado a la población, llevando recursos a pequeños rincones del país.

En lo que refiere a Montevideo, nos encontramos con ocho municipios. El Municipio D comparte límites con muchos de ellos, y también comparte una cantidad similar de habitantes, pero tiene la particularidad de algunos bolsones de pobreza en barrios que han sido históricamente excluidos o llevados a las orillas de la periferia. Por supuesto que en barrios formales como La Unión, Brazo Oriental, Cerrito de la Victoria, Perez Castellanos, o al norte de nuestro territorio como Piedras Blancas, Manga y la zona rural formada por chacras, emprendedores agrícolas, y ganaderos de pequeña escala, nuestro gobierno debe

tener una mirada amplia que proyecte las necesidades diferentes entre uno y otro vecino.

Estamos en plena construcción de nuestro plan quinquenal 2026-2030 y para eso hemos desarrollado diferentes asambleas en estos barrios, recogiendo opiniones de quienes los habitan para incluir en nuestra proyección de gestión; es por eso que además de las seis asambleas, se realizó una consulta a través de un formulario online disponible en nuestras redes sociales.

Nos gustaría explicar por qué tomamos este formato de consulta popular, que no es ni más ni menos que la confirmación de nuestra concepción de la descentralización en conjunto con la participación ciudadana. Esta herramienta entró en vigor en los años 90 en nuestro país, y hemos mantenido fervientemente la creencia de que ninguna persona tiene la capacidad por sí sola de tener la mirada de todo el territorio; el gobierno municipal, formado por cinco integrantes titulares y suplentes, se vale de estas opiniones para definir sus estrategias, así lo hicimos a la hora de definir las calles para las cuales teníamos un escueto presupuesto y se consultó a los concejos vecinales para conocer cuáles eran las exigencias prioritarias. También en las tareas obligatorias para las cuales fuimos designados, que tienen que ver con el alumbrado, los espacios públicos, la plantación y poda del arbolado, el barrido, las bocas de tormenta, la cons-

trucción de calles y trabajos de infraestructura en coordinación con la Intendencia de Montevideo y el Gobierno Nacional. Aparte de esto, encontramos un fuerte reclamo para poblaciones y sectores vulnerables que coexisten en nuestro territorio, y que entendimos que era necesario un trabajo de visibilidad en el marco de los derechos humanos; así empezamos a trabajar con el tema afrodescendencia, diversidad, personas mayores, infancia y adolescencia, salud, equidad y género, violencia, y hemos tenido reconocimientos favorables sobre estos trabajos.

Por los comentarios actuales que recibimos en las asambleas, entendemos que nos siguen faltando temas importantes, por ejemplo uno de los ítems solicitados es el trabajo en la zona rural, que ocupa casi un 50% de nuestro territorio. Queremos trabajar y defender el territorio dedicado a la producción, queremos generar políticas que protejan la producción familiar, que puedan brindar una oportunidad y salida económica a nuestros granjeros y criadores de animales. Es así que nos comprometemos a proteger estas tierras de la instalación de industrias ajenas. Por otro lado, la oferta cultural que queremos ofrecer en el territorio es una necesidad latente que tomará cuerpo en los próximos tiempos, pero que sin duda será otro de los temas importantes para este gobierno que acaba de comenzar.

Desde adentro 10 años del Centro Cívico Luisa Cuesta



El Centro Cívico Luisa Cuesta (ubicado en Gustavo Volpe 4060) celebra sus 10 años de funcionamiento en el barrio Casavalle. En este marco, se realizaron dos actividades conmemorativas que reflejan el vínculo entre la comunidad y este espacio emblemático. El viernes 25 de julio tuvo lugar un acto en la biblioteca Carlos Villademoros, que incluyó la inauguración de una muestra de obras vinculadas a la memoria por parte de los artistas Gustavo Baldovino y Andrea Buella, y la proyección del audiovisual “Te cuento Luisa” que reúne testimonios de funcionarios/as y vecinas/os que comparten su vínculo con el centro. Por otro lado, el jueves 4 de setiembre se desarrolló la presentación de un sello postal conmemorativo, emitido por el Correo Uruguayo, que simboliza el reconocimiento institucional a la trayectoria del centro.

Ambas actividades subrayan el compromiso del Centro Cívico como espacio de referencia, de encuentro, de servicios, de participación, pero sobre todo de construcción colectiva. En este sentido, conversamos con **Mari-sa Ledesma (M), coordinadora del Centro Cívico Luisa Cuesta**, y con la diputada **Sandra Nedov (S), ex alcaldesa del Municipio D**, quien encabezaba el gobierno municipal al momento en que se gestó el proyecto.

¿Cómo surgió la idea de crear un Centro Cívico en Casavalle?



Inauguración del CCLC

S: En realidad el Centro Cívico es parte de un proceso de larga data, tiene que ver con lo planificado en el Plan Cuenca Casavalle, orientado a colaborar en el proceso de construcción de ciudadanía en la zona de la cuenca; es como una forma de política pública diferente. Empezamos a trabajar a raíz de un informe de CEPAL que decía que la zona tenía los mayores índices de inequidad; entonces nos preguntamos qué podíamos hacer de manera transversal y que abarcara los tres niveles de gobierno. Junto a vecinas, vecinos y el intendente Erlich comenzamos a idear un plan de largo plazo, que fuera multidisciplinario y que involucre a diferentes actores. Es por eso que las cosas que se han logrado en el territorio no son obra de alguien particular, sino de un colectivo y de una forma de hacer política. Cuando se inauguró la plaza Casavalle

y se ganó el presupuesto participativo para la nueva policlínica, pensamos en algo complementario que permitiera un ida y vuelta con los vecinos, un centro que diera todos esos servicios que la gente necesita.

¿Qué sensaciones tenía la comunidad respecto al CCLC en ese momento?

S: Tuvimos varias idas y vueltas, en principio costó que los vecinos tomaran conciencia de que tienen un servicio y para qué sirve. A veces creen que como es un espacio institucional, es solo para algunos y no para todos. Otras veces por el desconocimiento del trámite, o mismo del derecho a realizarlo, no se acercan. Es importante generar el vínculo y comunicar que es abierto, que no existe discriminación y cualquier vecino/a puede hacer uso del lugar y sus servicios.

Queremos que se apropien de él, si el Centro Cívico no existiera muchos no tendrían posibilidades.

¿Qué avances se han logrado en esta década?

M: Trabajamos fuertemente en la agenda de construcción de derechos humanos en este espacio. A través de distintas acciones, hemos tratado de recorrer ese camino para lograr cosas concretas: generar servicios para una comunidad bastante vulnerada en sus derechos y también construyendo su identidad. En todo este tiempo, vecinos, vecinas, niñas, niños, adolescentes, identifican este sitio como un lugar de referencia; como ese centro donde pueden venir a pedir ayuda, a contar una alegría, a pensar en una actividad, en un espacio para seguir creciendo y hacer de este barrio un lugar más bello.

¿Cuáles son los desafíos que han tenido que afrontar?

M: En estos diez años ha habido momentos más lindos, momentos más complejos. Hace un tiempo atrás venimos remando con ciertas dificultades porque algunas instituciones se habían retirado y había servicios que no se estaban dando. De a poco volvemos a construir este espacio de integralidad, de encuentro, de articulación, porque creemos que la manera de pensar los



Primer aniversario del centro

derechos humanos es entendiendo su complejidad, y que para abordarlos hay que articular entre muchos y muchas; los servicios en realidad son un instrumento, lo que nosotros estamos construyendo de verdad es integralidad y derecho a una vida digna.

¿Cuál es la importancia del CCLC para la comunidad y cómo lo ven a futuro?

S: Creo que el Centro Cívico tiene mucho más para dar, es un espacio de derechos y el nombre es muy significativo para lo que se pretende lograr. Ha dejado una huella no solo en el territorio, sino que ha sido ejemplo para que haya otros centros cívicos, y para que los vecinos soliciten esos espacios donde necesitan gestionar sus derechos. Quienes se encuentran al frente del centro tienen un compromiso social gigante, y es lo que hace del espacio un lugar de referencia para la comunidad.



M: Sin dudas aún estamos lejos de construir todo lo que soñamos. Pero si no existen las utopías y uno no está dispuesto a pensarse en camino hacia un objetivo, no queda nada. Creo que en ese camino seguimos, construyendo, pensando, trabajando en red con la comunidad, con vecinas, con vecinos y creo que seguimos aprendiendo del legado que Luisa Cuesta nos dejó; de sus enseñanzas, de su lucha incansable, y de su constancia.



Sobre el Centro Cívico Luisa Cuesta

El Centro Cívico fue inaugurado el 26 de junio de 2015 en el edificio donde funcionaba la vieja policlínica de Casavalle. **El mismo es gestionado por el Municipio D, en coordinación y articulación interinstitucional con los tres niveles de gobierno.**

El espacio fue nombrado en homenaje a Luisa Cuesta (1925 - 2018), quien fue integrante del grupo de Madres y Familiares de Uruguayos Detenidos Desaparecidos y desde 1976, tras la detención de su hijo Nebio Melo durante la dictadura cívico-militar, comenzó una búsqueda incansable, denunciando a nivel nacional e internacional la violación de los derechos humanos.

Actualmente el Centro Cívico Luisa Cuesta atiende entre 900 y 1000 vecinas/os mensualmente, brindando servicios como emisión de partidas digitales y manuscritas, credencial cívica, trámites de BPS, Registro Civil, Poder Judicial, INJU Avanza, MIDES, consultorio jurídico, Comuna Mujer, servicios de biblioteca, entre otros.



Décimo aniversario del CCLC



Centro comunal (Gustavo Volpe 4060 entre José Martirené y Pasaje 322) **tel.:** 1950 8535 / 8536

Atención Lunes a viernes de 10 a 17h.

Servicios ↙

- **Partidas** -Lunes a Viernes de 10 a 17h.
- **MIDES** - Miércoles de 9:30 a 13:30 h. Se entregan N° a las 9h.
- **UCC** - Lunes a jueves de 9 a 15h. Trabajan con derivación.
- **INJUAanza** - Lunes a viernes de 9 a 17 h.
- **Etaf ACJ** - Miércoles de 10 a 15h. Trabajan con derivación.
- **Círculo de mediación** - Martes de 11:30 a 14h. Atiende con agenda previa.
- **Centro de mediación Poder Judicial** - Viernes de 9:30 a 14:30h. Atiende con agenda previa.
- **Consultorio jurídico** - Viernes de 10 a 13h. Se agenda el 20 de cada mes a las 9h.
- **ComunaMujer** - Martes y viernes de 9 a 15h. Jueves de 10 a 16h.
- **Biblioteca** - Lunes a viernes de 10 a 16h.
- **Plenario de vecinos** - 1° jueves de cada mes a las 17h.
- **Enlace educativo** - Miércoles de 10 a 15h.
- **Grupo de mujeres** - Lunes y miércoles de 14 a 16h.
- **Acción familiar** - Miércoles de 10 a 15h. Trabajan con derivación.
- **Defensoría de vecinas y vecinos** - 1° y 3° viernes de cada mes, de 9 a 12h.
- **Upalala** - Martes a viernes de 9 a 13h.





Descubrí tu municipio
Centros de referencia

El Centro Cultural Guyunusa se encuentra en el Cerrito de la Victoria, es un espacio de integración que desarrolla propuestas que fortalecen las iniciativas artísticas y recreativas de la población del barrio.

Este centro cultural inaugurado en 2004, está ubicado en San Martín y León Pérez (en el local del ex mercadito municipal) y aquí se realizan diversos talleres culturales además de la presencia de la comparsa “La Clínica” la cual funciona desde 2003.

Es importante mencionar que en 2016, el centro fue reconocido por la Junta Nacional de Drogas por su propuesta de prevención, atención, tratamiento e inserción social de personas con problemas de consumo de drogas.

Por otro lado, queremos destacar que en las instalaciones del mencionado centro se han realizado variadas actividades en el marco de la conmemoración del “Día de la Nación Charrúa y de la Identidad Indígena”, una fecha pensada para sensibilizar sobre el aporte indígena a la identidad nacional, los hechos históricos relacionados a la Nación Charrúa y concientizar sobre la masacre a dicho pueblo, ocurrida en Salsipuedes el 11 de abril de 1831.

El centro es un espacio abierto a la comunidad e incluso este año la Corte Electoral instaló allí una oficina móvil para que vecinas y vecinos puedan realizar los trámites referentes a la Credencial Cívica. La misma estuvo disponible del 22 al 26 de octubre.

Por último, debemos mencionar que en 2024 el municipio ejecutó obras para la construcción de veredas y vados peatonales en el centro cultural.



Centro Cultural Guyunusa

(Av. Gral. San Martín 3949 esq. León Pérez)

Actividades gratuitas:

Teatro: Lunes a las 16:30 h. y jueves a las 16 h.

Tango: Lunes de 19 a 21 h.
(para todas las edades)

Narcóticos Anónimos: Lunes y miércoles a partir de las 15 h. y viernes a las 14:30h.

Yoga: Martes a partir de las 15 h.

Guitarra: Miércoles de 16:30 a 18:30 h.
(para todas las edades)

Amigos grandes: Miércoles a partir de las 15 h.

Canto colectivo: Viernes de 16:30 a 18:30 h.
(para adultos/as)

Karate: Viernes a partir de las 18 h.

Merienda cultural: para niñas/os Sábados desde las 16 h.

Percusión y Danza: Sábados desde las 18 h.





El parque Transatlántico se encuentra en las calles Diamante y Menta. La denominación del espacio y del barrio corresponde al nombre del banco que comercializaba y financiaba la compra de terrenos y viviendas de este lugar.

Este espacio público ha ido transformándose a lo largo de los años gracias a la acción mancomunada del Municipio D, el Centro Comunal Zonal 10 (CCZ 10), vecinas y vecinos del barrio. Estos últimos han presentado varios Presupuestos Participativos, consiguiendo los votos necesarios para la ejecución de las propuestas en los ciclos 2008, 2013 y 2023.

El CCZ 10 ha elaborado los proyectos de renovación del espacio, tanto los efectuados con los fondos obtenidos por el Presupuesto Participativo, como el proyecto integral del espacio ejecutado entre abril y octubre del año 2023 con fondos municipales. Este proyecto implicó la instalación de dos canchas y una mesa de ping-pong en el espacio. También se desarrolló una explanada polivalente a través de la ampliación del anfiteatro y la construcción de una pista de patín con rampas para skate y bicicleta. Además, se continuaron las sendas peatonales y se colocó una red de protección con puntales de madera en la cancha de fútbol y bancos en todos los sectores deportivos del lugar.

Además, el espacio cuenta con un Salón Comunal que próximamente será renovado, con mejoras a nivel hidráulico, reforma de baños, y la creación de un depósito con salida a la cancha así como mejoras en el exterior.

En junio de 2025 se inauguraron las últimas obras desarrolladas en el espacio. Con este proyecto, ejecutado entre los meses de enero y mayo de 2025, se implementaron nuevas sendas peatonales que se integran orgánicamente a las sendas existentes, generando un circuito deportivo de casi 500 metros, que fomenta la actividad física y el uso seguro del espacio. La incorporación de un tramo de 100 metros de senda de caucho, así como la delimitación del uso vehicular para proteger a los peatones, sobre todo en los tramos cercanos a la calzada, estos promueven la accesibilidad y la seguridad.

También se incorporaron barandas de madera y se ejecutó un puente de madera debido a las zanjas profundas del espacio. Por otra parte, se trabajó un proyecto de cartelería acorde al espacio parqueado, que buscó dar respuesta a una demanda histórica de los vecinos de la zona por el uso no apropiado del espacio por vehículos privados. A su vez, se incluyeron mojones cada 50 metros en la senda y se pintó el pavimento del circuito con los colores de los mojones para estimular su uso deportivo.

Gracias a los Presupuestos Participativos ejecutados es que el parque ya cuenta con múltiples equipamientos recreativos y deportivos, como un anfiteatro con una explanada multipropósito con rampa para skate y bicicleta, una cancha de fútbol de césped, una cancha polifuncional, una cancha de fútbol-ténis, una mesa de ping-pong, equipos de gimnasia, calistenia, y juegos infantiles para diversas edades. También cuenta con conjuntos de bancos y mesas circulares de hormigón armado dispuestos en todo el parque, sendas de hormigón armado y alumbrado público.

Parque Transatlántico

(Diamante y Menta)

Horarios de actividades gratuitas:

Taller de autoayuda: Lunes de 19 a 20:30h.

Escuelita de Básquet: Martes de 10 a 11:30h. y viernes de 17 a 19h.

Karate: Martes de 19 a 21h.

Patín: Miércoles y jueves de 17:30 a 20h.

Zumba: Viernes de 20:30 a 21:30h.





Comunidad
Recieduca

Recieduca es un proyecto de educación ambiental que tiene el objetivo de promover y profundizar la cultura de la clasificación de los residuos. Este año se desarrolló la sexta edición, donde pasó a la órbita municipal, por lo que es llevado a cabo por ambos comunales en conjunto.

En esta edición se puso el énfasis en el cuidado de los cursos de agua, ya que el territorio del Municipio D cuenta con la particularidad de estar atravesado por la cuenca del arroyo Miguelete, siendo un recurso de gran valor ecológico.

Es así que se busca visibilizar la problemática de la contaminación de los cuerpos de agua urbanos a partir de la construcción e instalación de biobardas. Con esta modificación el programa, deja de ser visto como competencia, con primer, segundo y tercer puesto, dado que las escuelas realizaron el acopio de las botellas para la construcción de sus propias biobardas.

En sus primeras ediciones, el proyecto consistía en invitar a escuelas del territorio comprometidas con el medio ambiente para que realicen el acopio de botellas de plástico, con o sin tapa, en bolsones proporcionados por el Servicio de Valorización de Residuos de la Intendencia de Montevideo (IM). Al final de cada ciclo, las instituciones que recolectaban mayores cantidades eran premiadas con juegos y equipamiento, apuntando a sensibilizar a los y las estudiantes sobre su rol activo en la preservación del entorno y el trabajo en equipo.



En esta edición fue pautado, conjuntamente con el Servicio de Sustentabilidad Ambiental de la IM, la participación de hasta seis escuelas (tres por cada comunal) y un grupo de hasta 30 niñas/os. El CCZ 10 contó con cinco inscripciones, las escuelas N° 66, 141, 153, 299, 329, resultando sorteadas las escuelas N° 141, 153, y 299; mientras que el CCZ 11 se inscribieron las escuelas N° 7, 37 y 357.

En total se desarrollaron cinco talleres, que fueron realizados en el Espacio Modelo (Cádiz 3294). A partir del acopio de botellas plásticas recolectadas por los/as propios/as estudiantes,

las biobardas no solo se construyeron como parte de una solución concreta utilizando materiales reciclados, sino que también funcionaron como punto de partida para reflexionar sobre la importancia de la gestión de residuos y la preservación de los cursos de agua en el ecosistema urbano.

Una vez culminados los talleres, se hizo entrega de los premios por haber participado del proyecto. El martes 19 de agosto, los recibieron las escuelas pertenecientes a la zona 11 y el miércoles 20 de agosto las escuelas de la zona 10.



Se entregaron cinco kits deportivos que contenían:

- Tres pelotas de fútbol profesionales
- Tres pelotas de básquetbol (profesionales, outdoor e indoor, de cuero y cosidas)
- Tres pelotas volleyball (profesionales, outdoor e indoor, de cuero y cosidas)
- Tres pelotas de handball (profesionales, outdoor e indoor, de cuero y cosidas)
- Una red de volleyball profesional
- Chalecos de colores
- Un set de fútbol tenis
- 20 conos chatos y 10 conos altos
- 20 aros de plásticos enteros duros
- Dos escaleras de coordinación y entrenamiento
- Diez cuerdas de saltar
- Una bolsa de red para transportar pelotas

En tanto, la escuela N°299 solicitó dos tableros de bas-

ketball y tres pelotas. También se hizo entrega de un par de libros para cada escuela, con los títulos ¿Qué le pasa al planeta? y Basurolandia.

Por otro lado, cabe mencionar que el gran desarrollo de este proyecto, derivó en la presentación “Recieduca en su 6ta Edición: hacia el cuidado de los cursos de agua”, en el marco del XIV Congreso Nacional de Trabajo Social, titulado

«Escenarios emergentes y problemáticas persistentes: controversias y resistencias desde el trabajo social en la coyuntura actual». Este evento fue realizado el 1 y 2 de agosto en la Facultad de Ciencias Sociales de la Universidad de la República (Constituyente 1502).

Los encargados de la exposición fueron el Lic. en Trabajo Social y funcionario en el Centro Comunal Zonal 10 (CCZ10), Andrés Lema; el pasante de Trabajo Social en el CCZ 10, Mauricio Falco; y del Servicio de Sustentabilidad Ambiental de la Intendencia de Montevideo (IM), Julieta Zinola. También estuvieron presentes el director del Municipio D, Milton Costa; y la directora del CCZ10, Analía Techeira. La presentación se dio dentro del eje temático “Transformaciones de las políticas sociales, participación y derechos sociales”.




Construyendo municipio Nuevo Centro Cultural



En diciembre de 2024 comenzó el proyecto de obras de la ex Casa del Vecino (ubicada en Gral. Flores 5171, esq. Jorge Isaac), con el objetivo de convertirse en un centro cultural para el territorio.

Primeramente se procedió a la demolición de la totalidad de los techos livianos y sectores en mal estado en muros de mampostería, para seguir con los pisos de hormigón de la entrada principal de las construcciones existentes en el fondo del padrón.



Luego se inició la ejecución de las obras que consisten en una reforma integral con los siguientes espacios:

- Recepción: un espacio para recibir a las/os visitantes y proporcionar información
- Sala Multiusos: un espacio amplio y versátil para actividades comunitarias, eventos y reuniones
- Dos oficinas
- Baño inclusivo y baño accesible
- Cocina: equipada con instalaciones básicas para preparación de alimentos y eventos
- Depósito: un espacio para almacenar materiales y equipos
- Construcción acceso vehicular y peatonal



En el diseño de los espacios, se consideraron aspectos como la accesibilidad universal, la iluminación, la ventilación natural y la eficiencia energética, asegurando que todos los espacios sean funcionales, seguros y acogedores para los usuarios y las usuarias.

Además, se planificó la ampliación con la reparación de la fachada, que incluye colocación de cartel, rejas del portón lateral y reja principal, sustitución de las aberturas existentes, pavimentos de acceso de vehículos y peatonal.

La obra original tiene un costo de \$10.000.000, sumado al costo de la ampliación de \$2.800.000.



Medio Ambiente

Barrido mecánico de avenidas

Días y horarios

LUGARES	Lunes de 22:00 a 6:00 h.	Miércoles de 22:00 a 6:00 h.	Jueves de 22 a 6 h.
	Bv. José Batlle y Ordóñez entre Arroyo Miguelete y Av. 8 de Octubre Av. Gral. Flores entre Bv. José Batlle y Ordóñez y Av. José Belloni	Av. 8 de Octubre entre Av. Luis Alberto de Herrera y Cno. Corrales Av. José Belloni entre Av. Gral. Flores y Camino Repetto	Av. José Pedro Varela entre Bv. José Batlle y Ordóñez y Cno. Corrales

Retiro de residuos voluminosos

(muebles, colchones y electrodomésticos)



Días martes en nuestro territorio

Ingresos a través de WhatsApp  092 250 260



Ecocentros móviles


Materiales que se pueden depositar:

- Artículos electrónicos de uso doméstico (celulares, computadoras, cartuchos de tinta, baterías de litio, lámparas y tubos fluorescentes, etc.)
- Papel, cartón y plásticos
- Aceite de uso doméstico usado
- Medicamentos vencidos y sus envases
- Ropa en desuso y calzado

- Residuos compostables
- Envases de vidrio

Lo depositado en los ecocentros recibirá el tratamiento adecuado para su disposición final.

Además, los ecocentros contarán con personas dedicadas a brindar información y despejar dudas sobre el funcionamiento y la correcta disposición de materiales.



Estación ambiental de tratamiento de materiales orgánicos

4325

Cno.
Domingo Arena

Horario de funcionamiento:

Lunes a viernes de 8 a 14 h.

Sábado de 8 a 12 h.

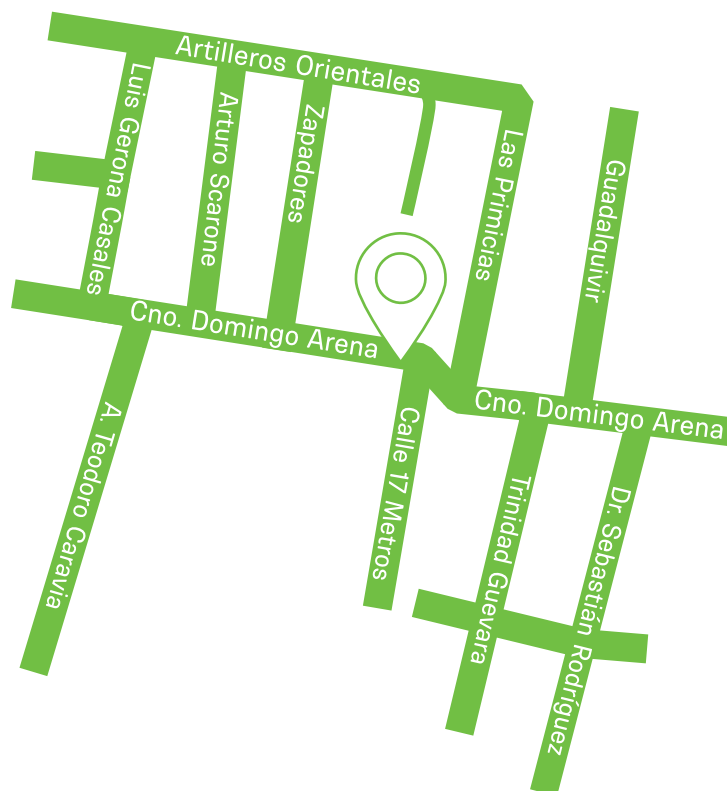
Materiales que se reciben:

poda domiciliaria, ramas, arbustos,
hojas, pasto limpio.

Contacto del Centro Comunal Zonal 10:

[598 2] 1950 7010

No se recibirán restos de palmeras
ni troncos de árboles.



Calendario ecocentro móvil en el municipio

Miércoles de 8 a 14 h. en el
Centro Comunal Zonal 11
(CCZ 11), ubicado en Av.
Gral. Flores 4694 esq. Bagé.

Jueves de 8 a 14 h. en el
Centro Comunal Zonal 10
(CCZ 10), ubicado en el Av.
José Belloni 4441 esq.
Capitán Tula.




Viernes de 8 a 14 h. en la
policlínica Giraldez (Faros
y Firmamento).

Sábados de 10 a 16 h. en el
Espacio Modelo, ubicado
en Cádiz 3294 esq.
República de Corea.

Domingos de 8 a 14 h. en
las calles Santa Ana y
Francisco Romero.



MUNICIPIO



Tu voz nos impulsa

