

Desde el d

Nº11 · Diciembre 2016
Montevideo, Uruguay



MUNICIPIO
Creemos juntos



INFORMACIÓN

CENTRAL TELEFÓNICA:
1950 7472

HORARIO DE ATENCIÓN:
Lunes a viernes de 10 a 17 horas

DIRECCIÓN:
Av. Gral Flores 4750
Montevideo, Uruguay | C.P. 12000

E-MAIL:
municipiod@gmail.com

WEB:
www.municipiod.montevideo.gub.uy

FACEBOOK: **TWITTER:**
municipiod @municipioD

CCZ:
CCZ 10 José Belloni 4441 Tel.: 1950 7010
CCZ 11 Gral. Flores 4694 Tel.: 1950 7480

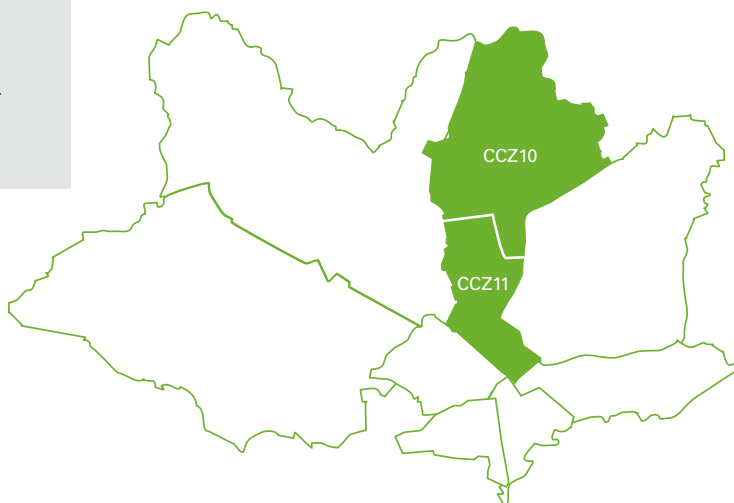
LÍMITES:
Arroyo Miguelete, Bv. José Batlle y Ordóñez, Monte Caseros, Luis Alberto de Herrera, 8 de Octubre, Cno. Corrales, Av. Gral. Flores, Av. José Belloni, Camino al Paso del Andaluz y límite departamental.



ÍNDICE:

■ Editorial _____	3
■ Construyendo Municipio: Arbolado y áreas verdes _____	4
■ Tema central: Con tu participación, tu municipio crece _____	6
Foto reportaje: 2016 en imágenes _____	8
■ Tema central: Nuevo Concejo Vecinal 10 _____	10
Nuevo Concejo Vecinal 11 _____	11
■ Tu barrio: Casavalle, un barrio que se revitaliza _____	12
■ Desde adentro: Carnaval en los barrios _____	14

* Los contenidos de esta publicación son definidos en la Comisión de Comunicación integrada por representantes del Concejo Municipal, los Concejos Vecinales 10 y 11, Área Social del CCZ 10 y 11 y Unidad de Comunicación del Municipio d.



EDITORIAL

Estimadas/os vecinas/os:

Ya ha pasado un año desde que asumimos este segundo período y aunque podría pensarse que este gobierno la continuidad del anterior, en los hechos nos encontramos ante otra realidad a raíz de varios cambios que se han producido en la ley N° 19.272 de descentralización política y participación ciudadana. Seguimos contando con las mismas competencias, pero con menos descentralización real. Antes éramos ordenadores primarios del gasto, hoy somos secundarios, lo que genera que los presupuestos de los Municipios estén subordinados a las Intendencias.

Desde que asumimos hemos trabajado intensamente en el Plan de Desarrollo Municipal, que se trabajó de forma participativa y se nutrió con los aportes de funcionarias/os y vecinas/os, contando con propuestas de los Concejos Vecinales 10 y 11, y con lo trabajado en los talleres del Cabildeo Abierto de noviembre de 2015. En ese plan se desarrollan los lineamientos estratégicos para todo el período, así como las acciones y actividades a llevar adelante.

Cumplida esta etapa comenzamos a trabajar en la preparación de las Elecciones de Concejos Vecinales y Presupuesto Participativo, convocando a vecinas/os a presentar propuestas, que fueron estudiadas a nivel local y central para determinar su viabilidad. Se trabajó en la campaña de difusión, en el apoyo para la presentación de propuestas, orientando a sus proponentes, en el lanzamiento de las inscripciones para las/os candidatas/os a los Concejos, el armado de listas y organización de circuitos de votación. En esta instancia de partici-



**Sandra
Nedov**
Alcaldesa

pación ciudadana debemos reconocer el trabajo de colectivos barriales que trabajaron fuertemente en la promoción de su propuesta.

A nivel de infraestructura barrial, se realizó la apertura de la calle Jacobo Varela, el trabajo en las calles de Villa Camila, que buscan dar solución a los problema de drenaje e inundación, además del acondicionamiento constante de espacios a través de las cuadrillas del los CCZ.

Junto al gobierno departamental se están desarrollando proyectos muy esperados y demandados por las/os vecinas/os, que generarán importantes cambios como el proyecto de saneamiento de la cuenca de Manga, la doble vía en avenida Belloni, la plaza Buenos Aires, ubicada en Azotea de Lima y Cap. Tula, el acondicionamiento de las veredas en San Martín o el programa de recuperación Unión-Villa Española.

Dentro de las acciones de coordinación interinstitucional se co-organizó “Primavera en Casavalle” junto al Programa Esquinas de la Cultura y División Cultura, MEC, INAU, MIDES, Plan Juntos y organizaciones sociales de la zona de Marconi, Casavalle y barrio Municipal.

Este año también se concretaron importantes avances a nivel de vivienda: el Plan Juntos inauguró nuevas viviendas en Leopoldo Alas y Mauricia Batalla en Villa Española, y se concretó la segunda etapa del realojo de la Manchega.

De aquí a fin de año todavía restan otras concreciones: la finalización de obras en el centro operativo en el edificio del CCZ 10, que funcionará como depósito y lugar de organización de las cuadrillas y, a través del Plan Cuenca Casavalle, se inaugurará el parque de skate.

El trabajo que desarrollamos nos demuestra que cuando la comunidad trabaja por objetivos comunes, el resultado es maravilloso, así que son bienvenidos todos los aportes de vecinas/os y organizaciones que están dispuestas/os a articular para sumar en derechos y en contra de las desigualdades. Sigamos construyendo una sociedad que dé combate a la pobreza y que tenga a la búsqueda de igualdad de oportunidades como norte para avanzar en el Municipio que queremos.

¡Buen comienzo de año para todas/os!

Construyendo Municipio

Arbolado y áreas verdes

Características de nuestro Municipio

El área de espacios verdes del Municipio d ocupa una superficie de 22,3 hectáreas en total de las cuales 15 hectáreas corresponden al CCZ 11 y 7,3 al CCZ 10. En esa superficie el CCZ 11 tiene 84 espacios y el CCZ 10 tiene 21 espacios.

Dentro del territorio 74 espacios (equivalente a 20 hectáreas) son mantenidos por las cuadrillas municipales. El resto del territorio, que constituyen 31 espacios pertenecientes a ambos comunales, es mantenido por la empresa Rial S.A por medio de una licitación abreviada desde el año 2012 al presente. Los espacios mantenidos por la empresa son aquellos que tienen grandes dimensiones y que requieren mayor uso de maquinaria y frecuencia en el mantenimiento.

En relación al arbolado, el territorio del Municipio d cuenta aproximadamente con 16.000 árboles repartidos en aproximadamente 9.799 ejemplares en el CCZ 11 y 6.032 ejemplares en el CCZ 10.

Dentro de la composición arbórea en el territorio el 30% está constituido por fresnos y el 26% por paraísos como especies predominantes, seguidas por arces 4%, plátanos 4%, sauces 5% y tipas 4%, existiendo muchas otras especies pero en menor proporción.

Para atender las tareas de mantenimiento de espacios verdes el CCZ11 cuenta con una cuadrilla compuesta por un capataz, una cantonera y 10 funcionarios. La misma se encarga del

mantenimiento de 58 espacios en las subzonas Hipódromo-Marconi, Las Acacias-SanLorenzo, Cerrito, Pérez Castellanos, Porvenir, Casavalle-Aparicio Saravia y Villa Española-Unión. Además realiza, a solicitud de vecinas/os, el mantenimiento de escuelas, clubes sociales, operativos de limpieza, entre otros.

El CCZ10 cuenta con una cuadrilla de 5 personas que realiza el mantenimiento de 15 espacios y la limpieza del cantero central de Av. Belloni. También realizan, a solicitud de las/os vecinas/os, el mantenimiento de los alrededores de algunas paradas de ómnibus y el corte de césped en escuelas y otras instituciones. El corte de césped en esos espacios es de carácter excepcional por no ser competencia del Municipio.



Tareas que se han venido realizando

Además del mantenimiento rutinario, que consiste en el corte de césped y barrido, desde el 2012 se han plantado arbustos y árboles en casi todos los espacios mantenidos dónde no existían ejemplares o eran escasos, así como la poda y el mantenimiento de los existentes. El presupuesto ejecutado en áreas verdes desde diciembre del 2012 a la fecha fue de 10.835.945 millones de pesos. Para el 2017 entrará en vigencia un nuevo contrato de mantenimiento que amplía el área en un 30%.

Para poder lograr una mejora integral de los espacios se ha constituido un equipo que se reúne mensualmente y se encarga, además de lo relacionado al césped y vegetales, de pensar la infraestructura de los espacios en términos de caminería, bancos, juegos para niños y saludables. Esta metodología ha dado muy buenos resultados al permitir un trabajo en forma más coordinada de todos los sectores técnicos y operativos.

En relación al mantenimiento del arbolado urbano, al inicio de los Mu-

nicipios el territorio presentaba un atraso importante que en algunas zonas llegaba a los 20 años en ejemplares de gran porte, muy longevos y en muchos casos con un deterioro significativo.

Al presente se ha completado la poda en los barrios Aires Puros, Joanicó y parte del Cerrito de la Victoria, Villa Española-Unión, Mercado Modelo, Porvenir-Pérez Castellanos del CCZ11 y Piedras Blancas, Puntas de Manga, Manga y barrio Artigas del CCZ10, quedando aún pendiente una parte del Cerrito de la Victoria, Las Acacias, Cópola, Marconi y Casavalle en territorio del CCZ11. Se estima que al día de hoy ya se alcanzó un 60% del total del arbolado existente en la zona.

En el período 2011-2016, además de realizar tratamientos aéreos que consisten en la poda de los ejemplares, se realizaron talas y extracciones de árboles muertos o muy deteriorados. El criterio para la priorización del plan de poda se elaboró en función del estado del arbolado (edad, tama-

ño, especie) y las solicitudes realizadas por las/os vecinas/os. Se llevan a cabo además tratamientos puntuales, que consisten en podas compensatorias, zanjeos y corte de raíces para corregir interferencias que los árboles provocan en la veredas.

Durante el año 2016 se han realizado 1695 tratamientos aéreos (poda) y 195 extracciones de árboles.

Para el año 2017, además de culminar con la poda masiva en las zonas mencionadas anteriormente, se prevé iniciar reposiciones de árboles en los lugares dónde fueron extraídos ejemplares y plantar nuevos en otros lugares.

Tanto en arbolado como en áreas verdes se ha constatado, a lo largo de estos años, la dificultad de mantener en buen estado lo que se trabaja debido a un pronunciado vandalismo que deriva en pérdida de recursos, atraso en las planificaciones e incluso peligrosidad al entorno (en el caso de los árboles).

Tu colaboración es clave

Es importante transmitir por este medio que las/os vecinas/os siempre pueden colaborar denunciando hechos de vandalismo y en el mantenimiento de un árbol recientemente plantado (en tareas como el riego en los primeros meses y en el carpido de su base).

Pueden además ingresar un reclamo personalmente en los Centros Comunales 10 y 11 de lunes a viernes de 10 a 17 horas, y es conveniente que así lo hagan al constatar algún problema con un árbol sobre su vereda. Ese reclamo es inspeccionado por los técnicos jardineros del Centro Co-

munal Zonal correspondiente en un plazo aproximado de 30 días. La ejecución del mismo se realiza en forma cronológica a la fecha de ingreso del reclamo y en función de la gravedad del mismo.



Tema central

Con tu participación, tu Municipio crece

El domingo 30 de octubre vecinas y vecinos votaron las propuestas de Presupuesto Participativo a ejecutarse en 2017-2018 y eligieron a sus representantes para los Concejales Vecinales 10 y 11.

La votación se extendió durante toda la jornada desde las 9 horas y hasta las 19, registrándose 8.574 sufragios en las 76 mesas de votación dispuestas en todo el Municipio d.

En todo el departamento, según los datos de la Intendencia de Montevideo (IM), creció considerablemente la adhesión de ciudadanas/os a elegir sus candidatas/os y propuestas. Votaron más de 80 mil personas en los ocho municipios.

Más que una votación

Para el día de la elección más de 120 funcionarias/os de las diferentes dependencias del Municipio d, más vecinas/os y funcionarias/os de la IM se desplegaron en los circuitos de votación de todo el territorio. Locales municipales, organizaciones sociales, centros educativos y hasta casas particulares en zonas que no cuentan con instituciones o espacios cercanos abrieron el domingo para poder hacer posible la elección. Esto implicó que con meses de anticipación se trabajara



para hacer posible estas coordinaciones.

Asimismo, candidatas/os al Concejales Vecinal así como proponentes de proyectos para el Presupuesto Participativo durante el último mes desarrollaron sus campañas de promoción. Ambas zonas – 10 y 11 – conformaron sus comisiones electorales que trabajaron en la instalación de circuitos, la coordinación con la IM para el retiro de materiales, la revisión de listas, entre otras acciones.

Durante el día de la elección, recorrieron todo el día los circuitos apoyando diversas tareas de relevamiento, reposición de listas y apoyo frente a situaciones emergentes que pudieran surgir. Así como las comisiones electorales, la Alcaldesa Sandra Nedov junto al equipo de directores y jefes coordinadores estuvieron toda la jornada recorriendo y apoyando las tareas necesarias para la conformación y desarrollo de los circuitos de votación.

Es así que esta elección es mucho más que el día de votación. Comenzó en abril con la campaña para presentación de propuestas para Presupuesto Participativo, luego continuó con el proceso de revisión y validación técnica de las mismas, la presentación de candidatas/os al Concejo Vecinal, las campañas de difusión y promoción de las elecciones. El proceso se completó con el escrutinio de votos realizado el 3 de noviembre y el anuncio de los resultados.

Presupuesto Participativo

El Presupuesto Participativo (PP) es un programa de la IM que asegura el derecho de participación para proponer y luego decidir –mediante el voto secreto– la realización de obras y el desarrollo de servicios de interés vecinal, asignándole presupuesto.

Los proyectos presentados en muchos casos son el resultado de un trabajo colaborativo entre organizaciones, concejos vecinales y vecinas/os no organizados.

Para esta edición 2016 la IM destinó \$9.000.000 para proyectos de PP en cada zona, invirtiendo un máximo de \$3.000.000 por proyecto. En total 68 propuestas pasaron las instancias técnicas en todo el Municipio y se sometieron a votación. Las propuestas se clasificaron en dos grupos: 1) infraestructura y servicios, y 2) desarrollo y promoción comunitaria y social

Las propuestas elegidas

Zona 10

Propuesta N°6 - **Acondicionamiento del espacio Leandro Gómez y Av. 30 Mts.**
Descripción: Mejora del espacio verde existente, equipamiento deportivo, juegos recrea-

tivos y pista de patín y skate.
Costo estimado: \$ 3.000.000
Votos recibidos: 368

Propuesta N°7 - **Ampliación Policlínica Giraldez**
Descripción: Construcción de un salón de usos múltiples.
Costo estimado: \$ 3.000.000
Votos recibidos: 340

Propuesta N°4 - **Instalación de juegos saludables en Av. Don Pedro de Mendoza y Cno. Tte. Galeano.**
Descripción: Instalación de aparatos de acondicionamiento físico.
Costo estimado: \$ 600.000
Votos recibidos: 289

Propuesta N°27 - **Iluminación plaza y cancha en Toledo Chico**
Descripción: Iluminación de la plaza.
Costo estimado: \$ 3.000.000, se destinarán \$2.400.000, por tratarse del monto restante.
Votos recibidos: 245

Zona 11

Propuesta N°21 - **Equipamiento Anfiteatro Canario Luna**
Descripción: Equipamiento de audio y luces para el mejor funcionamiento.
Costo estimado: \$ 3.000.000
Votos recibidos: 618

Propuesta N°20 - **Tu cancha, espacio polideportivo SACUDE**
Ubicación: Barranquilla entre Los Ángeles y Pasaje A. Barrio Municipal Casavalle.
Descripción: Construcción de la cancha polideportiva abierta (básquet, fútbol, voley, handball) en parque contiguo al Complejo Sacude.
Costo estimado: \$ 3.000.000
Votos recibidos: 533

Propuesta N°13 - **Renovemos plaza Porvenir.**
Ubicación: Belarmino, Tacna y Av. al Hipódromo.
Descripción: Cerramiento parcial, juegos saludables, jue-

gos tradicionales, mejoramiento de la cancha, iluminación, etc.
Costo estimado: \$ 3.000.000
Votos recibidos: 392

Concejos Vecinales

Los Concejos Vecinales son organizaciones sociales honorarias, privadas y autónomas, integradas por vecinos y vecinas. Están regulados por la Junta Departamental de Montevideo y reconocidos por el gobierno nacional, departamental y municipal.

Fueron creados en 1993, y desde ese momento se transformaron en los portavoces de sus barrios, generando proyectos, propuestas y manifestando necesidades ante las autoridades de los tres niveles de gobierno.

El Concejo Vecinal de la zona 10 está integrado por 30 concejales/es titulares, mientras que la zona 11 cuenta con 40 titulares. Funcionan a través de un Plenario, que es el órgano máximo, y la Mesa Ejecutiva, que se encarga de llevar a cabo lo resuelto en el Plenario. Existen además las comisiones temáticas que trabajan sobre temas específicos, tales como vivienda, salud, medio ambiente, cultura, entre otras.

En su integración se tiene en cuenta la representación de las distintas subzonas: barrios o grupos de barrios. La zona 10 se divide en cinco subzonas: Piedras Blancas, Manga, Puntas de Manga, Mendoza y zona rural. La zona 11 está integrada por tres subzonas A, B y C que incluyen los siguientes barrios. Zona A: Casavalle, Aparicio Saravia. Zona B: Hipódromo, Marconi, San Lorenzo, Las Acacias, Cerrito, Joanico. Subzona C: Perez Castellano, Porvenir, Unión, Villa Española.

Foto reportaje - 2016 en imágenes



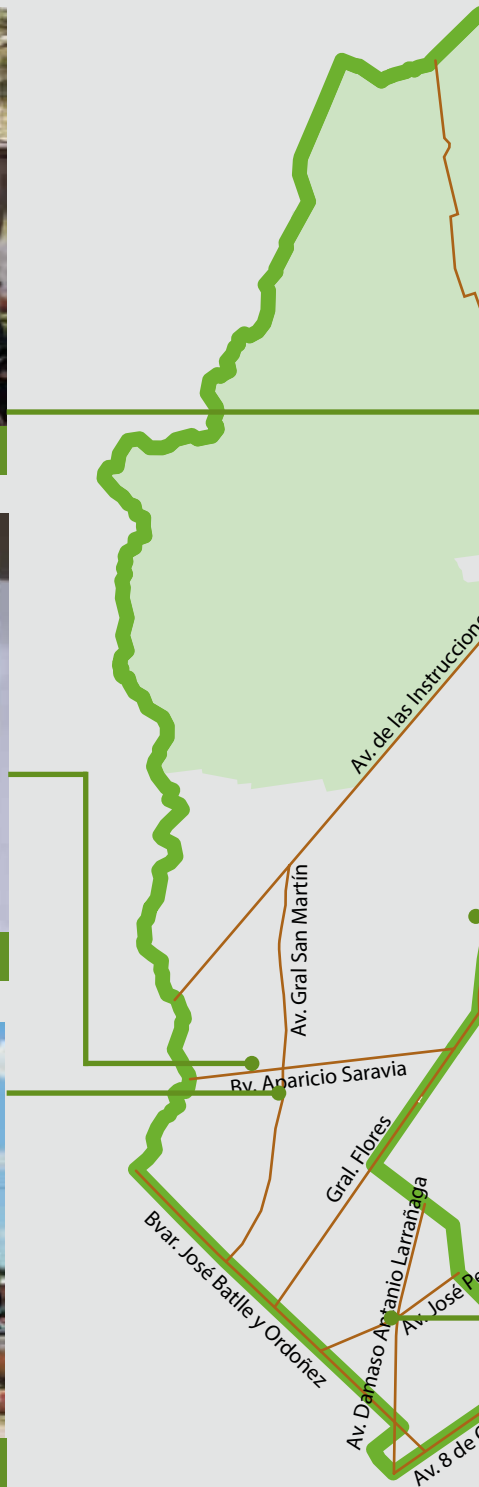
Recorrido "Descubrí tu patrimonio"

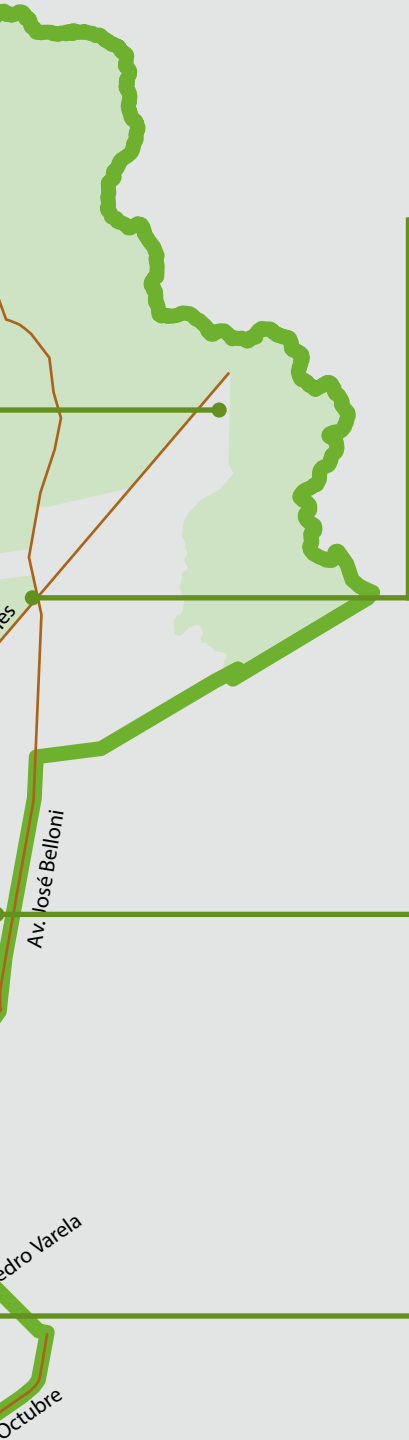


Primer aniversario Centro Cívico Luisa Cuesta



Primavera en Casavalle





4º Travesía Ambiental



Corso barrial sobre Av. Belloni



Pedaleá contra la violencia de género

Nuevo Concejo Vecinal 10

TITULARES

Nombre	Votos	Subzona
LIMA, Crisélida “Cris”	599	Manga
MACHÍN, Sonia Graciela	510	Piedras Blancas
FERREIRA, Elbio	463	Piedras Blancas
DA SILVA, Juance	441	Piedras Blancas
OLIVERA, Jonathan “Monono”	318	Rural
PEREIRA, María	317	Rural
BERRIEL, María Teresa	286	Puntas de Manga
SÁNCHEZ, Nelson	254	Piedras Blancas
MUÑOZ, Ángel “Cholo”	248	Manga
BERNAT, Jorge “Flaco”	245	Piedras Blancas
BRUM, Óscar	241	Piedras Blancas
CAITANO, Amado “Cholo”	229	Piedras Blancas
FERNÁNDEZ, Enrique	228	Rural
DOS SANTOS, Gustavo	226	Piedras Blancas
GIMÉNEZ, Alicia	215	Piedras Blancas
OCAMPO, Cristian Ysabel	208	Puntas de Manga
COLAZZO, Miriam	204	Piedras Blancas
FALERO, Andrés	202	Rural
BELMONTE, Bernardino	200	Manga
RUIZ, Alba	191	Rural
ESCOBAL, Carlos	162	Puntas de Manga
ACUÑA, Luis Alberto	150	Piedras Blancas
BESÓN, Mariela	128	Piedras Blancas
BARBOZA, Virginia	120	Piedras Blancas
LENS, María Rosa	89	Piedras Blancas
PIÑA, Luis	88	Puntas de Manga
GONZÁLEZ, Blanca	79	Puntas de Manga
ARBELO, Karen	52	Piedras Blancas
CALVO, Ana María “La Tana”	50	Piedras Blancas
GÓMEZ, Guillermo	35	Piedras Blancas



Nuevo Concejo Vecinal 11

TITULARES

Nombre	Votos	Subzona
PINTOS, Alfredo. "Clavo"	248	A
GÜELMO, Pablo Daniel. "Polo"	222	B
FERNÁNDEZ, Nancy	195	A
PRONZATO, Carlos	195	C
BARDANCA, Marita	190	C
IZQUIERDO, Julio César	187	C
VILLAGRAN, José Carlos	179	B
ARBELO, Arnaldo	166	C
ORTIZ, Elcira. "Negrita"	164	C
HERNÁNDEZ, Valentín	159	B
VEGA, Teresita	157	C
GÓMEZ, Roberto	152	A
ARBES, Eduardo. "Chato Arbes"	149	B
PAPALEO, Norma Alejandra	137	B
MERINO, Olga Esther	134	A
PIROTTO, Eduardo	131	B
BUELA, Teresa	128	A
PIRES, Gustavo	128	A
RIBEIRO, Jorge Heriberto	123	A
CAPURRO, Marcelo	122	B
SOSA, Mario Salvador	115	B
ROMAN, Walton. "El burro"	113	A
CECCONE, Omar	112	C
BADARACCO, Carlos Enrique	111	B
CONDE, Arides. "Cholo"	111	B
SILVA TROTTO, Zully Marianel	111	A
LUNA, Judith. "Judy"	106	C
DASTES, Claudia. "Flaca"	104	C
RODRÍGUEZ, Fabiana Violeta	102	C
AIRES, Lourdes del Rocío	101	B
VIANA, Sara Rosa	99	C
DELGADO, Agustín	95	C
MARTÍNEZ, Nelly Rita	93	B
RITO, Pedro. "Martín"	86	C
SUÁREZ, Maurilio. "Gaucho"	86	A
BARRIOS, Johana	83	A
SENA, Marianela	78	A
CARRASCO, Leandro Guzmán	77	B
BETANCOR, María Esther	74	C
MACHADO, Sergio Darío	72	A

Tu barrio

Casavalle, un barrio que se revitaliza

El barrio Casavalle está delimitado por Bvar. Aparicio Saravia, Av. Don Pedro de Mendoza, el arroyo Miguelete y Av. de las Instrucciones. Abarca los barrios Plácido Ellauri, Borro, Municipal, Bonomi, Marconi, Aquiles Lanza y Boiso Lanza.



En 1803 Pedro Casaballe, originario de Buenos Aires, compró dos chacras en la zona que hoy en día conforma Casavalle. Por esa época, el territorio estaba integrado por chacras, cuya división en parcelas producirá en una etapa posterior su urbanización, y contaba con una estructura básica de caminos que fue la base de las tramas viales que hoy conocemos.

Ya a principio del siglo XX se crearon los primeros barrios a partir de la promoción de agentes inmobiliarios, entre ellos Francisco Piria quien compró tierras y las remató, creando el barrio Plácido Ellauri, al que seguirá el jardín de Borro, continuando el proceso de instalación de familias, que en muchos casos se dedicaban a la vitivinicultura.

En 1959 se construye la Unidad Casavalle, impulsada por el gobierno de la época, que consiste en un conjunto de viviendas en donde se realojaron familias provenientes de otras áreas de la ciudad. En 1972 este proceso continúa con la inauguración de

la Unidad Misiones –conocida como “Los Palomares”- conjunto que se había planteado como “transitorio”, pero que continúa presente hasta el día de hoy.

En los años siguientes esta política estatal consolidó fragmentos de población aislados de su entorno, a lo que se sumaron ocupaciones informales por personas que se vieron obligadas a abandonar las áreas del centro de la ciudad, proceso que se profundiza hacia los noventa.

Integración y mirada estratégica

En Casavalle viven cerca de 80.000 personas en 23.481 hogares, constituyendo el 6% de los habitantes de Montevideo. Principalmente viven personas más jóvenes que en el resto del departamento, encontrándose que el 43% de los residentes son menores de 18 años y apenas el 17% son mayores de 49. Estos datos muestran una situación muy diferente en

relación a la realidad demográfica del resto de Montevideo.

Es una de las zonas con mayor vulnerabilidad en donde se concentran problemáticas de vivienda, desempleo, informalidad laboral y dificultades de acceso a los servicios

La cuenca Casavalle se encuentra dentro de un plan, que busca la integración urbana, una mejor calidad de vida y la resignificación de la zona.

básicos, entre otras situaciones sociales.

De acuerdo a esta realidad, en 2009 se crea el Plan Cuenca Casavalle, que consiste en un marco de acciones estratégicas que buscan revitalizar la zona, mejorando la calidad de vida en aspectos como infraestructura barrial, integración social, seguridad, salud, vivienda, empleo y educación. El Plan se pone en marcha a través del Consejo Casavalle, órgano integrado por representantes de los organismos públicos y del Concejo Vecinal, en donde se coordinan y potencian las acciones que cada institución lleva adelante.

En el marco de este plan se vienen desarrollando acciones que revitalicen la zona, concretando obras de infraestructura de gran relevancia para el barrio.

Rincones del barrio

Organizaciones, centros educativos y policlínicas funcionan como centros de encuentro en los que existen diversos grupos, nucleados por un interés común. También hay otros espacios en donde vecinas y vecinos se encuentran para compartir momentos de recreación y convivencia.

Complejo SACUDE

El Complejo Salud, Cultura y Deporte, ubicado en el barrio Municipal en la zona de Casavalle, se construyó en 2010, en el marco de la regularización de tres asentamientos de la zona: Barrios Unidos, Curitiba y 3 de Agosto. Más de mil personas por semana participan de las propuestas culturales, deportivas y de promoción de la salud, haciendo propio el proyecto, transformándolo y enriqueciéndolo desde la cotidianeidad.

Plaza Casavalle “un lugar para todos”

La nueva plaza fue inaugurada el 10 de diciembre de 2013, pasando de “campito” a un espacio que contempla diversos intereses (canchas, juegos infantiles, saludables e inclusivos) y que se transformó en lugar de encuentro y convivencia.

Centro Cívico Luisa Cuesta

Inaugurado en junio de 2015, se consolidó como un espacio de acceso y ejercicio de derechos, contando con servicios de BPS, Mides, SOCAT, Municipio d / CCZ 11, Jóvenes en red y talleres artísticos del Programa “Esquinas de la Cultura”.



Desde adentro

Carnaval en los barrios

De cara al próximo carnaval presentamos dos experiencias de grupos de vecinas/os que se organizan para que podamos disfrutar de esta fiesta en nuestros barrios.



Zona 10 | Blanca González

Representante del grupo de danza Sol y Luna

¿Qué es Sol y Luna?

En el año 81 decidí empezar a hacer carnaval. En el barrio había muchos niños, mucha muchachada y acá no había ninguna actividad.

Empezamos con un tablado. Primero no fue Sol y Luna, fue Lonjas de Antares, un grupo de candombe de niños. Nos invitaron a varios corsos barriales, Piedras Blancas, Malvín, Cerrito de la Victoria, 18 de julio.

Este año vamos a salir con una escuela de samba Sol y Luna, ya estamos ensayando.

¿Cómo funcionan?

Se ensaya en mi casa. Este año va a ser con música en vivo porque los

niños van a tocar ellos mismos y después de la ropa y toda la vestimenta se encargan los padres.

Yo tengo un salón en el fondo de mi casa grande, se ensaya ahí y en verano cuando hace calor, salimos a la calle, que tenemos gran espacio. Los padres acompañan a sus niños y el que no puede acompañarlo está tranquilo que le digo a tal hora vení a buscarlo.

¿Cuánta gente impulsa el proyecto?

Ahora más o menos 52-53 niñas, niños y adolescentes, de 3 años a 16 años más o menos.

¿De qué barrios son?

Todos de acá, de esta zona, todos de Puntas de Manga.

¿Cómo llegan?

Las madres les van diciendo a otras madres, por medio de la escuela, del liceo, se van comunicando.

¿Desde qué mes se están juntando?

Todo el año se van comunicando con nosotros, pero hasta que no se terminan las clases no se ensaya a fondo. Cuando terminan las clases se largan todos para acá. Termina el liceo, termina la escuela y se largan todos para acá.

Zona 11 | Pablo y Damián

Integrantes de Asociación civil "Barrio y Cultura"

Gestores del anfiteatro "Canario Luna"

¿Qué hacen?

Pablo: Nosotros somos una comisión de vecinos que gestiona el Anfiteatro Canario Luna honorariamente. Lo que hacemos son actividades y mantenimiento del espacio.

¿Cómo funcionan?

Damián: Funcionamos como una comisión abierta. Los temas que tenemos permanentemente son propuestas de usar el espacio a beneficio o algún productor que quiere hacer negocio alquilando el espacio para algún recital. Eso, lo analizamos entre todos y resolvemos.

¿Desde cuándo lo hacen?

Pablo: En enero del 2010 fue la inauguración del Anfiteatro. Desde ese tiempo estamos, aunque el trabajo de la comisión empezó antes preparando un proyecto de gestión.

Por las características del espacio, es un uso bastante estacional. Mayoritariamente primavera, verano, un poquito del otoño y no podemos hacer muchas más actividades por las características de un espacio abierto.

¿Cuánta gente impulsa el proyecto?

Damián: En carnaval llegamos a tener entre 25 y 30 compañeros en la comisión. Trabajamos en la plaza de comidas, las distintas tareas del carna-

val, el escenario popular, la puerta, la boletaría, la seguridad. Pero en agosto o setiembre baja fuertemente en realidad; 4, 5, 10, dependiendo de la zafra.

¿De qué barrio es la gente que participa de la comisión?

Damián: A la comisión vienen de Villa Española, del Cerrito, de las cooperativas de vivienda de Roldós y Pons, de los complejos Campo Español, Centenario IV, Nuevo Porvenir.

¿Qué los motiva a hacer esto?

Pablo: Ayudar a llevar la cultura a los barrios. Ese es el objetivo principal de esta comisión y de el funcionamiento del Anfiteatro, poder descentralizar la cultura y que la gente pueda acceder de la mejor manera, con la mejor calidad técnica, con buenos espectáculos y lo pueda hacer en su barrio, sin tener que trasladarse y a un costo muy pequeño o gratis en muchos casos.

¿Cómo creen que repercute en los vecinos?

Pablo: Intentamos que venga la mayor cantidad de vecinos posible, de que sea un lugar integrador, de que sea accesible y creo que la gente responde bien y le gusta, y a nosotros personalmente y por redes sociales, nos muestra el apoyo y la valoración que tienen del espacio.

Damián: El mejor termómetro es carnaval y todas las valoraciones que hacen son positivas. En realidad te pueden hacer alguna crítica concreta de funcionamiento pero enseguida lo plantean y tienen la confianza para hacerlo.

¿Cuál es el panorama a futuro?

Pablo: Nosotros tenemos la expectativa de poder culminar este año en este Anfiteatro y comenzar como una nueva etapa en el Anfiteatro nuevo que va a estar construido donde estaba el Museo Aeronáutico. Para esa etapa tenemos muchas expectativas porque vamos a contar seguramente con cosas que no tenemos ahora. Por ejemplo un salón que nos va a permitir hacer actividades todo el año, talleres, reuniones, poder también hacer otras cosas.

Damián: En marzo o abril este Anfiteatro actual se tira abajo por las obras del Antel Arena y construyen el nuevo que se inauguraría en diciembre del 2017 o enero del 2018. Con el equipamiento que ganamos ahora con el presupuesto participativo, vamos a empezar se supone con todo, como para evitar cualquier inconveniente como los que hemos tenido en estos años que nos han enseñado bastante pero igual son inconvenientes.



LLA MA DAS

DEL CERRITO

2016



POR LEÓN PÉREZ
DESDE GRAL FLORES
HASTA FRANCISCO ROMERO

SÁBADO 10
DE DICIEMBRE
19 HS

ORGANIZAN:



Comisión
de Cultura
de la Zona 11