







REFERENCIAS:

-  LIMITE DEL AREA DEL PLAN CASAVALLE
-  SISTEMA NACIONAL ACTUAL
-  SISTEMA NACIONAL PROPUESTO
-  SISTEMA DE ENLACE URBANO-NACIONAL
-  SISTEMA DE ENLACE URBANO-METROPOLITANO
-  VIARIO DEPARTAMENTAL
-  VIARIO DEPARTAMENTAL DE CONEXION INTERZONAL
-  CENTRALIDADES

FUENTE:

PLAN DE ORDENAMIENTO TERRITORIAL DE MONTEVIDEO



PLAN ESPECIAL CASAVALLE

CONSORCIO CASAVALLE:



UBICACIÓN EN EL DEPARTAMENTO DE MONTEVIDEO

CONSULTOR 1:	ESCALA:	N° LÁMINA:
	1:20.000	PCIA-G01
DIBUJANTE:	FECHA:	
CSI	19/08/2011	