

Desde el d



N°20 · Noviembre 2019
Montevideo, Uruguay
Distribución gratuita



Información

Sede Municipio d

Central telefónica

1950 7487

Horario

Lunes a viernes de 10 a 17 horas

Dirección

Av. Gral Flores 4750
esq. Carreras Nacionales
Montevideo, Uruguay | C.P. 12000

Centro Comunal Zonal 10

José Belloni 4441
esq. Cap. M. Tula Dufort
Tel.: 1950 7010

Centro Comunal Zonal 11

Gral. Flores 4694
esq. Bagé
Tel.: 1950 7480

Centro Cívico Luisa Cuesta

Av. G. Volpe 4060
esq. J. Martirené
Tel.: 1950 8535

Gobierno Municipal

Alcaldesa:

Sandra Nedov

Concejales/es Municipales:

Daniel Fagúndez

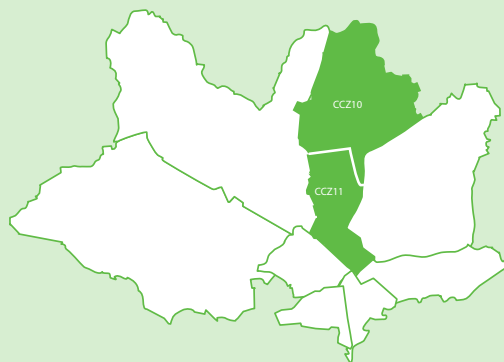
Alejandro Antonelli

Carolina Murphy

Néstor Paipó

Límites

Arroyo Miguelete - Bv. José Batlle y Ordóñez -
Monte Caseros - Luis Alberto de Herrera - Av.
8 de Octubre - Cno. Corrales - Av. Gral. Flores
- Av. José Belloni - Cno. al Paso del Andaluz y
límite departamental



 www.municipiod.montevideo.gub.uy

 municipiod@imm.gub.uy

 Municipio d

 @municipiod

 Municipio d

Contenido

5 Editorial

6 Desde adentro
Nuestro joven patrimonio

9 Tu barrio
Manga

12 Tema central
10 años del Plan Cuenca Casavalle

19 Construyendo municipio
Espacios para disfrutar

23 Información de interés
Castraciones en el Municipio d

Los contenidos de esta publicación son definidos en la Comisión de Comunicación integrada por representantes del Concejo Municipal, los Concejos Vecinales 10 y 11, Área Social del CCZ 10 y 11 y Unidad de Comunicación del Municipio d.



Editorial

Vecinas y vecinos:

A nueve años y medio de trabajo en el Municipio d, surge la necesidad de evaluar lo avanzado, pero no solo en lo que se refiere a la gestión, sino también en cuanto a la importancia de la existencia del tercer nivel de gobierno y su valor para el desarrollo de los territorios.

Existen actualmente 112 municipios en todo el país, que presentan distintas situaciones entre sí, por ejemplo, en relación a la cantidad de habitantes que tiene cada uno. Pero también las diferencias refieren a las competencias y presupuestos que tienen asignados en cada lugar, generando una heterogeneidad y diversidad que desafía de forma diferente a la instalación del tercer nivel de gobierno. Se trata de instituciones de reciente creación, muy jóvenes, pero que han avanzado mucho en este corto tiempo.

Los municipios, por ley, deben realizar una rendición anual en una jornada abierta y pública, además de presentarla ante la Junta Departamental.

Al inicio del período se elabora un Plan de Desarrollo Municipal en donde se planifican las líneas estratégicas y las acciones a llevar adelante, que se presentan en el primer Cabildo del quinquenio. Estas actividades que desarrollan los municipios permiten aportar transparencia a la gestión y apostar a una ciudadanía activa e informada.

Desde el Municipio d -y nuestros Centros Comunes 10 y 11- mantenemos un vínculo cercano y estrecho con las organizaciones de la sociedad civil, con comisiones barriales, así como vecinas y vecinos en general. Entendemos que conocer el territorio y los problemas de cada barrio nos pone en una situación beneficiosa que además nos permite ser articuladores eficientes y eficaces con los programas e instituciones públicas del nivel nacional y departamental, desarrollando e implementando las políticas públicas en concordancia con la situación real de cada lugar.



Sandra
Nedov
Alcaldesa

Para nosotras/os es fundamental el vínculo con las organizaciones sociales, la confianza y el trabajo en conjunto que nos nutre y fortalece día a día para abordar las complejidades del lugar.

Haber sido parte del municipio en el período anterior y en este ha sido de las experiencias más enriquecedoras que me ha tocado vivir.

Espero que las/os vecinas/os vean el gran potencial de desarrollo de los municipios, se sientan parte de ellos y lo transformen en una herramienta de democratización y participación que les permita integrarse a las decisiones de gobierno. Cuando la gente se involucra de forma organizada, participa de los Planes de Desarrollo Municipal y trabaja en consecuencia puede alcanzar las conquistas más impensables.

En 2020 se cerrará otro período del gobierno municipal, las y los invito a seguir participando y fortaleciendo a nuestros gobiernos de cercanía.

Desde adentro

Nuestro joven patrimonio



Desde hace dos años el taller de Turismo Educativo del Liceo N°67 viene desarrollando investigaciones sobre el patrimonio del barrio Piedras Blancas. En el marco del Día del Patrimonio estudiantes de segundo y cuarto año, con el apoyo del profesor Pablo Pierrotti, realizaron un Caminatur y organizaron charlas invitando a vecinas y vecinos a conocer la historia del barrio.

En esta edición de "Desde adentro" conocemos el proyecto y a sus protagonistas.

En esta edición de “Desde adentro” conocemos el proyecto y a algunos de sus protagonistas; Camila Medero (C.M), Sofía Pérez (S.P), Lucero Pereira (L.P), Alberto Núñez (A.N), Daniel Rodríguez (D.R), Antonella Fleitas(A.F) y Tatiana Orteman (T.O).

¿Qué los llevó a ser parte de esta propuesta?

A.N- El profe me lo propuso y por no decirle que no, le dije que sí. Después empecé a ir y me gustó así que seguí.

C.M- Yo quería entrar al taller desde el año pasado pero por los horarios no podía. Este año se fijó un horario para que tanto en la mañana como en la tarde se pueda ir.

L.P- Algunos empezamos el año pasado y otros nos integramos este año.

¿Qué les pareció la jornada del Caminatur?

A.N- Fue muy intenso todo.

T.O- Al principio te da vergüenza pero a medida que avanzamos, cuando las personas van integrándose y dando información se te pasa.

D.R- Con el tiempo te vas aflojando.

¿Les hicieron muchas consultas?

C.M- No, fue más bien información que brindaron. Por ejemplo nos dijeron que había otra biblioteca (además

de la Biblioteca Batlle) en Tte. Rinaldi y J. Belloni que nosotros no sabíamos que había existido.

A.F- Aportaron anécdotas y vivencias de la época. Nos contaron que había un cine y al lado una panadería, entonces se hacían matinés y pasaban cuatro películas. En los intervalos la gente iba a comprar bizcochos para comer mientras miraban la película.

A.N- Fueron aportes que nos hicieron pensar y recordar detalles que a veces se nos pasan.

¿Cómo se prepararon para esa instancia?

A.N- El profe armó un grupo de WhatsApp y ahí dividimos la información que iba a dar cada uno por cada punto del recorrido.

D.R- Mandó una lista de lo que cada uno tenía que estudiar.

L.P- Los lunes y los viernes tenemos taller en el liceo, ahí nos organizamos y debatimos también. Además entre nosotros tenemos confianza y nos escuchamos, nos decimos si nos equivocamos y eso.

¿Tenían interés en conocer la historia del barrio?

Todos- Sí, sí.

D.R- Sí, conocer algo que no sabía me pareció curioso y fue bueno.

L.P- Además lo que aprendíamos en el taller también lo consultábamos en nuestra casa y teníamos más aportes.

¿Cómo fue el proceso de investigación que realizaron?

D.R- El profe fue el que dedicó más tiempo a la investigación, él fijaba una salida para hablar con alguna persona que tenía información y nosotros íbamos con él.

S.P- También hacíamos recorridos y el profe nos iba contando las historias, así nos quedaba más la información.

A.N- Las fotos antiguas las consiguió el profe en la biblioteca, él dedicó mucho tiempo en eso. Después en nuestras casas también preguntamos cuando nos quedábamos con alguna duda del taller.



¿Creen que se podría avanzar en cuanto a lo patrimonial en el barrio?

C.M.- Estaría bueno que se reconozca más el patrimonio del barrio.

A.N.- Yo creo que con ayuda y más aportes de los más veteranos, que son los que más saben, se puede avanzar mucho.

L.P.- Creo que si tenemos más apoyo podríamos incitar a que los jóvenes conozcan sobre el patrimonio de nuestro barrio como lo hicimos nosotros.

¿Cómo ven a los jóvenes en relación al patrimonio? ¿Hay interés?

A.N.- Creo que hay que incentivar esto en los jóvenes porque por ejemplo yo era uno de esos jóvenes que si no participaba del taller ni me imaginaba que en este barrio

había vivido un presidente. En cuanto al Día del Patrimonio me parece re importante que se siga haciendo porque es una manera de conocer la cultura y las generaciones futuras van a poder aprender lo que nosotros aprendimos ahora.

L.P.- Yo ni siquiera sabía que existía el Día del Patrimonio. Creo que es interesante saber del patrimonio de los barrios y que no se centralice tanto en la arquitectura sino que se rescaten las historias.

T.O.- Creo que está bueno que hayan recorridos en los barrios e investigar las historias en los barrios.

C.M.- Este fue el primer año que salí de Patrimonio a Ciudad Vieja y eso.

¿Cómo sigue este proyecto?

L.P.- Estamos presentando nuestro trabajo en otros lugares, por ejemplo el otro

día dimos una charla en un jardín.

A.N.- Estuvimos hablando sobre la historia del barrio Piedras Blancas.

¿Cómo fue esa experiencia?

C.M.- A ese jardín fuimos con el taller de títeres también. Fue raro hablar de historia con niños de cinco años pero nos sorprendieron.

A.N.- Contarles de historia a niños tan chicos fue difícil, pensamos que no iban a entender nada. Pero nos quedamos asombrados porque nos hicieron pila de preguntas y ellos ya sabían de las calles y todo.

A.F.- Además ahora vamos a presentar la charla en nuestro liceo, en el Liceo N° 39 y si nos da el tiempo en el Divina Pastora.

C.M.- En nuestro liceo nos parece más vergonzoso porque están nuestros compañeros.



Tu barrio
Manga



Manga, denominación corta para “Mangangá”, pasó de ser un escenario tranquilo de chacras y casas de campo a convertirse en un barrio urbanizado. Actualmente Manga sigue creciendo, ya que se están llevando a cabo obras que transformarán sustancialmente la calidad de vida de sus habitantes.



Manga se ubica al noreste de Montevideo, entre los barrios Piedras Blancas, Casavalle y Toledo Chico. En documentos que datan de 1780 ya aparecía la denominación “Manga” y sus tierras eran elegidas por destacados personajes de la política uruguaya y la aristocracia de la época para comprar sus casas quintas buscando tranquilidad. En el relevamiento llamado padrón Aldecoa (1772-1773), figura como uno de los primeros pobladores Esteban Artigas, tío de nuestro prócer, quien vivió en la zona que por ese entonces era denominada “Pago del arroyo de Sierra”. Aquí también la familia Berro tuvo su casa de campo y era

el lugar donde se podía ver al ex presidente Bernardo Prudencio trabajando la tierra. Allí también era común ver a Dámaso A. Larrañaga, tío de Bernardo Berro. En 1986 la casa fue declarada Patrimonio Histórico Nacional.

Boiso Lanza, primer mártir de la aeronáutica uruguaya, también vivió en esta zona, luego de casarse con la hija de Juan Belinzon. De hecho, el castillete que hoy en día se eleva entre el verde y el ruido de los camiones que cruzan la ruta perimetral Wilson Ferreira Aldunate, fue construido por Belizon para la joven pareja.

En 1890 se inaugura la estación de trenes “Treinta y Tres”, la cual en 1912 cambia su

nombre por Estación Manga y crece con la construcción de una playa de maniobras.

Otra obra icónica que configuró un nuevo paisaje para el barrio fue la Estación Terrena Rastreadora de Satélites de Antel, inaugurada en 1986. Esta estación le brindó a nuestro país autonomía absoluta en materia de comunicaciones vía satélite, en telefonía y televisión. Sus antenas se destacan al elevarse entre las casas de techos bajos.

Con el paso del tiempo, la población fue aumentando y con ella el desarrollo de los servicios propios de la ciudad, las casas quintas y las chacras dieron lugar a nuevas edificaciones.

Un barrio en transformación

En la actualidad, Manga pasa por un período de transición con la ejecución de dos obras de alto impacto, que históricamente habían sido objeto de demanda por parte de vecinas y vecinos de la zona, y que cambiarán significativamente el entorno y el funcionamiento del barrio.

Este año, en el marco del Plan de Saneamiento V, comenzaron las obras en Manga. Estas incluyen la realización de 7 km de sistema de drenaje pluvial, una estación de bombeo para llevar las aguas servidas hacia el Sistema de Disposición Final Oeste y 45 km de red de saneamiento. Además, se acondicionarán cunetas y se realizarán captaciones de cunetas, alcantarillas, bocas de tormenta, colectores pluviales y canales a cielo abierto. Toda la obra implica más de 400 hectáreas a sanear a ejecutarse en 40 meses, bene-



ficiando a más de 20.000 vecinas/os de la zona. Se invertirán 39 millones de dólares en estas obras que ejecuta la Intendencia de Montevideo con el apoyo del Banco Interamericano de Desarrollo (BID).

Por otra parte, se encuentran en ejecución las obras de ampliación de la Av. José Belloni con la construcción de una doble vía, veredas con rampas de accesibilidad y

ciclovías con áreas de descanso. Además, se agregarán luminarias LED, se instalarán semáforos, se colocarán refugios peatonales, se efectuará la renovación del arbolado e implantación de césped en veredas y cantero central. Esta importante intervención forma parte de las prioridades establecidas en el Plan Cuenca Casavalle para mejorar la integración y conectividad de la periferia de la ciudad.

Manga ya está consolidado como un barrio donde conviven realidades muy diversas: la movilidad y el ritmo comercial de las avenidas Belloni o Instrucciones, la conexión entre las viviendas urbanas y los predios verdes que nos avisan que la zona rural está muy cerca. La ciudad continúa creciendo y transformándose, pero Manga sigue conservando su paso tranquilo y las historias de grandes personajes que guarda en sus rincones.



Tema central

10 años del Plan Cuenca Casavalle





Desde 2009 se desarrolla este plan que propone la transformación de Casavalle en infraestructura barrial, integración social, seguridad, salud, vivienda, empleo y educación desde un enfoque de derechos. Es un plan innovador por ser el primero que se desarrolla en la periferia urbana, por su carácter interinstitucional y su inclusión de la participación ciudadana.

El Plan Cuenca Casavalle es una iniciativa innovadora que integra y articula las acciones de las instituciones y los programas públicos que trabajan en la zona con objetivos integrales y coordinados a corto, mediano y largo plazo. La zona de intervención del plan es una de las regiones más vulnerables de Montevideo en donde se concentra gran parte de los asentamientos, de las problemáticas de hacinamiento, desempleo, acceso al mundo laboral y a servicios básicos. Se implementa desde hace 10 años buscando mejorar la calidad de vida de cerca de 83.000 personas que viven en la Cuenca Casavalle.

Este año se cumplen diez años de trabajo del Plan Cuenca Casavalle, desarrollando acciones integrales que apuntan a mejorar la calidad de vida en la zona.

Desde hace 10 años

El Plan Cuenca Casavalle tuvo sus inicios en 2009 cuando el entonces intendente de Montevideo, Ricardo Ehrlich, creó mediante resolución departamental N° 3754/09 el Consejo Casavalle, un órgano integrado por las instituciones y programas públicos que trabajaban en la zona de la cuenca.

El surgimiento estuvo propiciado por la demanda que a nivel barrial vecinas, vecinos, organizaciones y Junta Local presentaron al gobierno departamental solicitando la ejecución de un plan que abordara integral y coordinadamente las problemáticas de la zona.

Varios estudios realizados en la zona sirvieron como insumo para diseñar el plan, entre ellos el informe elaborado en 2004

por la Arq. Cecilia Lombardo y la Soc. Verónica Filardo, a través de un convenio entre CEPAL y la Intendencia de Montevideo. En él se reflejaba una realidad que reclamaba ser atendida, mostrando que la alta concentración de programas públicos en la zona resultaba en acciones descoordinadas que no lograban un impacto relevante.

Con el objetivo de dar respuesta a las necesidades de la zona, se crea el Plan Cuenca Casavalle como una iniciativa integral que tiene como objetivo mejorar la calidad de vida y el desarrollo humano de la zona. Es una experiencia innovadora por su gestión interinstitucional y multisectorial, aunando el trabajo de instituciones públicas y organizaciones sociales. Es además el primer plan territorial en

Uruguay que se desarrolla en la periferia urbana.

El Plan Cuenca Casavalle es un conjunto de acciones que buscan revitalizar la zona, apuntando a intervenir en aspectos como: infraestructura barrial, integración social, seguridad, salud, vivienda, empleo y educación desde un enfoque de derechos.

Se implementa a través del Consejo Casavalle, integrado por representantes de los Ministerios de Desarrollo Social; Educación y Cultura; del Interior; Salud; Trabajo y Seguridad Social; Vivienda, Ordenamiento Territorial y Medio Ambiente; Secretaría Nacional de Deporte; BPS; ASSE; ANEP; Consejo de Educación Técnico Profesional; ANV; Plan Juntos; Universidad de la República; Intendencia de Montevideo; Municipio d; Concejo Vecinal 10 y 11.



Su área está definida en el territorio ubicado entre Gral. Flores, Av. José Belloni, Cno. Capitán Lacosta, Arroyo Miguelete, José Ma. Silva, Av. Burgues y Chimborazo.

Casavalle, un barrio en transformación

Casavalle se ubica en la planta urbana en la zona de interfase entre lo urbano y lo rural. Abarca una superficie de 1.340 hectáreas aproximadamente en donde viven



alrededor de 83.000 personas. Pertenece al Municipio d comprendiendo un gran sector de la zona 11 y una zona más pequeña del 10.

La densidad de población es en general baja, salvo en las concentraciones existentes en los diferentes complejos habitacionales y asentamientos irregulares, que aumentan el promedio y hacen que se encuentre por encima del resto de Montevideo urbano.

La zona de intervención del plan es una de las regiones más vulnerables donde se concentra gran parte de las problemáticas de hacinamiento, desempleo, informalidad laboral y dificultades de acceso a servicios básicos, entre otras. Mientras en el resto de Montevideo

encontramos una población envejecida, en la zona de la Cuenca Casavalle se identifica una mayoría de población joven que vive en condiciones precarias y que presenta fuertes problemáticas sociales.

Es un espacio heterogéneo y complejo con una población de estratos sociales y económicos bajos en donde conviven hogares formales con buenas condiciones de vivienda y adecuado acceso a servicios con hogares muy pobres e inestables, ubicados en asentamientos irregulares o conjuntos públicos tugurizados y en viviendas extraordinariamente precarias.

A diez años del inicio del Plan Cuenca Casavalle, se están desarrollando diversas

actividades con el objetivo de conocer el impacto que ha tenido el plan y de reajustar y renovar las acciones que se llevan adelante.

Está prevista la realización de instancias participativas con vecinas, vecinos, organizaciones y equipos territoriales, consejos abiertos para tratar temáticas específicas como educación, trabajo y vivienda.

En este marco, el Área de Gestión y Evaluación de la Oficina de Planeamiento y Presupuesto y Equipos Consultores llevaron adelante una evaluación a solicitud del Consejo Casavalle.

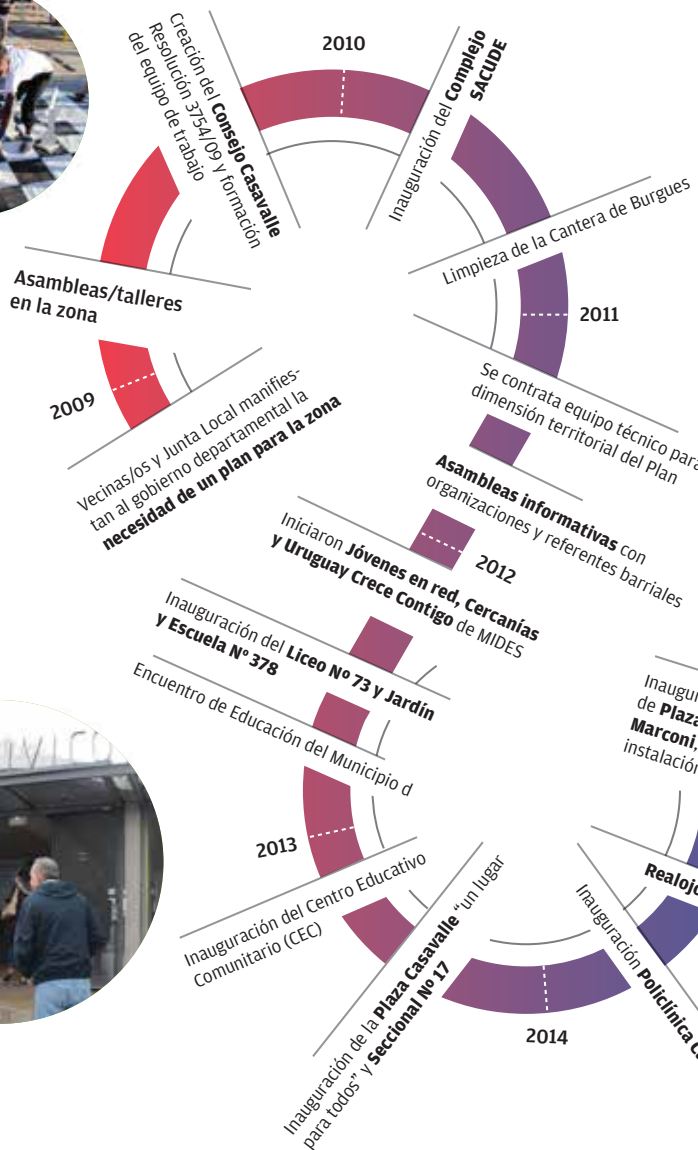
El equipo revisó los antecedentes históricos, socioeconómicos y laborales del territorio, el contexto en que se inserta

el Plan Integral y Parcial de la Cuenca Casavalle, sus avances y desafíos, la gestión durante este período, el análisis de documentos de la intervención y el análisis y procesamiento de más de sesenta entrevistas a informantes calificados, talleres con empresas, actores locales y organizaciones de la sociedad civil.

La evaluación también tomó como insumo información estadística de la encuesta continua de hogares 2009 - 2017, y encuestas realizadas por Equipos Consultores en 2011 y 2018.

El equipo técnico destacó dentro de sus conclusiones que el Plan Cuenca Casavalle se alinea con la regulación nacional de la Ley de Ordenamiento territorial y desarrollo sostenible. Son marcadas como fortalezas su carácter multi-nivel, apoyándose en los tres niveles de gobierno (nacional, departamental y municipal) y se destaca al Consejo Casavalle como un espacio de gestión innovador que permite una coordinación de sectores, recursos, responsabilidades y así desarrollar intervenciones eficaces, buscando superar lógicas sectoriales fragmentadas.

La evaluación resalta al plan como una nueva forma de actuar en áreas periféricas en donde también predominan experiencias de co-gestión participativa que involucran a vecinas y vecinos como es el caso del Complejo SACUDE, el Centro Cívico Luisa Cuesta o el CEDEL Casavalle.



Cuenca Casavalle en números

Durante estos diez años mejoraron los indicadores de pobreza, ocupación e ingreso. Se redujo la cantidad de hogares en situación de indigencia de 2,4% a 0,2%. El porcentaje de hogares en asentamientos

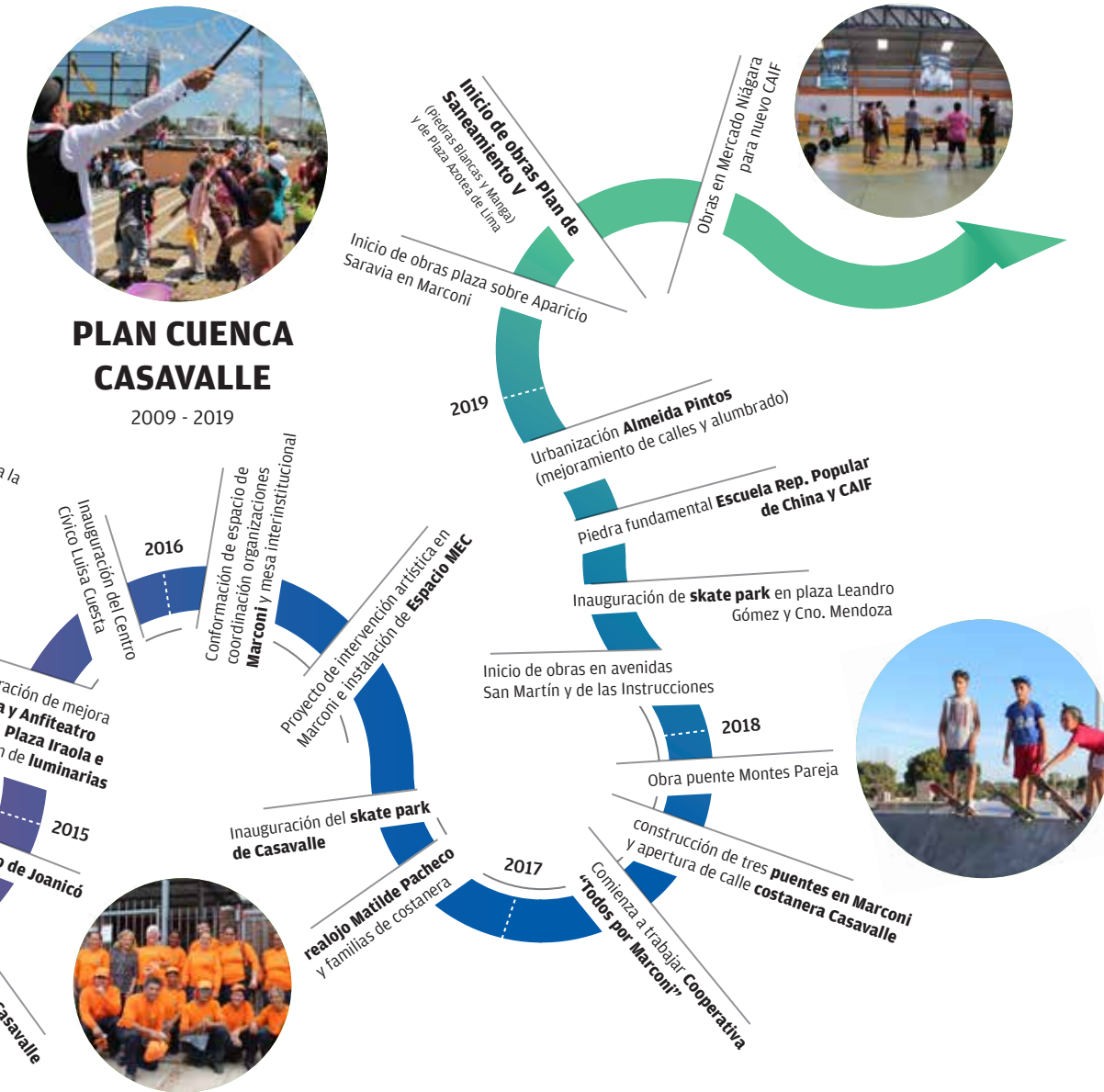
irregulares en 2009 era del 16% en Casavalle, y en 2010 aumentó al 21%, pero hacia el final de este período cayó al 14%, es decir que desde 2010 disminuyó siete puntos porcentuales.

Se constatan mejoras en situación de vivienda, en la regularización de asentamientos



PLAN CUENCA CASAVALLE

2009 - 2019



tos y tendencia a la disminución del porcentaje de hogares que viven en los mismos.

La asistencia a educación formal (entre 3 y 24 años) aumenta en este período, aunque todavía queda una brecha para alcanzar los niveles de Montevideo. En cuanto a egresos de la educa-

ción primaria, los niveles de Casavalle en estos últimos años convergen a los niveles nacionales, partiendo de un 94,7% en 2009 a un 98,5% en 2017. En ciclo básico de 2009 a 2017 aumentó 10 puntos porcentuales y en segundo ciclo aumentó un 4% durante este período. Se constató que

ha habido un incremento en el porcentaje de población con servicios de salud, al tiempo que se observa una mejora en la percepción del acceso a estos servicios. A nivel ambiental se expresa en la percepción de un cambio positivo de las condiciones materiales del área.



Construyendo municipio Espacios para disfrutar



El mejoramiento y mantenimiento de espacios públicos es una de las prioridades contempladas por el Municipio d en el Plan de Desarrollo Municipal 2015-2020 entendidos como espacios que promueven la integración social y la participación ciudadana. En este artículo damos cuenta de algunas obras y acciones que se vienen llevando a cabo en este sentido.

Espacio Porvenir

El 23 de noviembre se inauguró un renovado espacio público, iniciativa electa por las/os vecinas/os del Municipio d en el Presupuesto Participativo.

Elegida a través del voto de 392 vecinas y vecinos, el proyecto fue realizado a través de un contrato con la empresa SB Construcciones en un plazo de cuatro meses y demandó una inversión total de \$5.255.136. El 57% de ese total provino de los fondos asignados por el Presupuesto Participativo y el 43% complementario fue cubierto con fondos del Municipio d como forma de permitir realizar integralmente la totalidad del proyecto.

El proyecto, que fue denominado por sus proponentes como “Renovemos la plaza

Porvenir”, consta de la construcción de una plaza en el espacio ubicado en la Av. del Hipódromo entre las calles Belarmino y San Petersburgo.

La obra implicó la renovación integral de un espacio de unos 3.700 metros cuadrados donde se incluyó una cancha polifuncional, un espacio estar de descanso con pérgolas, zona deportiva con juegos saludables, área de calistenia y espacio para juegos de niñas/os. Complementariamente se instaló iluminación especial general que alumbra todo el espacio y en particular la zona de la cancha.

En lo que respecta al arbolado y los espacios verdes, se realizó la nivelación final del terreno con arena y se colocaron 1,070 metros de «pasto bermuda» (*Cynodon dactylon*) en taludes y cancheros.

Se realizó también la plantación de tres árboles «zumaques» (*Rhus succedanea*) en el cantero central y 4 «fornium variegados» (*Phormium tenax*) en la zona de acceso a la cancha. En breve se realizará el acondicionamiento de la glorieta de maceteros con glicinas y jazmines trepadores y la reposición de tres espumillas sobre la calle Belarmino.

La renovación de la Plaza Porvenir fue un proyecto electo en el ciclo 2016 del Presupuesto Participativo, programa de la Intendencia de Montevideo en coordinación con los Municipios, que asegura el derecho de participación universal para proponer y luego decidir -mediante el voto secreto- la realización de obras y el desarrollo de servicios de interés vecinal, asignándole presupuesto.





Plaza Cecilio Sánchez

El 26 de octubre se inauguraron las obras de reacondicionamiento de la plaza del Barrio Fénix, ejecutadas desde fines de 2018 hasta octubre de 2019, con participación activa de vecinas/os del barrio.

Entre noviembre y diciembre de 2018 se ejecutó la demolición del tanque de agua en desuso, mediante un contrato con la empresa Füllgraff por un monto total de \$369.264. Las/os vecinas/os organizadas/os habían solicitado por medio de expediente la demolición del tanque de agua que se encontraba en muy malas condiciones, degradando la imagen de la plaza.

A fines del año 2018 se colocó alumbrado público en algunas calles del barrio con fondos municipales, quedando iluminada la plaza con la nueva tecnología de luminaria LED.

El 28 de febrero de 2019, se realizó una jornada donde se

presentaron las ideas iniciales de intervención para el espacio y se relevaron opiniones, inquietudes y propuestas de las/os vecinas/os participantes que luego se usaron como insumo para el proyecto intentando atender a las demandas planteadas.

Posteriormente, entre mayo y setiembre, se construyó un muro divisorio y se colocaron protecciones metálicas mediante una compra directa a la empresa Tambati con un costo total de \$569.574. De esa manera se pretende generar condiciones de seguridad a las/os vecinas/os y mejorar la convivencia entre estas/os y las actividades recreativas que se desarrollan en el espacio.

Entre agosto y octubre, por medio de una licitación abreviada con un monto de \$ 2,091,766, se construyó caminería en hormigón armado y pavimentación con adoquines. Además se colocó equipamiento urbano y se realizó el acondicionamiento del sector

de juegos infantiles con colocación de nuevos equipos y pavimento de seguridad en caucho, protecciones metálicas tras los arcos de fútbol, acondicionamiento verde y mejoras en el espacio de la cancha.

A su vez, el Servicio de Obras de la Intendencia de Montevideo, reparó los juegos preexistentes y con mano de obra del Servicio Centro Comunal Zonal 10 se pintaron los juegos infantiles, los arcos de fútbol y se realizó la plantación de especies vegetales.

También se han coordinado instancias para pintar un mural en un sector del muro divisorio en conjunto con las/os niñas/os que participan de los talleres de Esquina de la Cultura.

Finalmente, atendiendo a las demandas expresadas en varias oportunidades por las/os vecinas/os de la zona, se está en proceso de compra de una batería de cinco juegos saludables para colocar en el espacio.

Otros espacios que se están mejorando

Durante el último tramo de 2019 se iniciaron los trabajos, con presupuesto del Municipio d, de mantenimiento y mejora de algunos espacios preexistentes en la zona 10 y 11.

Es el caso del espacio que homenajea al futbolista Rubén Morán, ubicado en las calles Juan Méndez entre Juan Acosta y Nantes. Allí se realizó corte de raíces en el arbolado que estaba dañando los pavimentos, rediseño de las caminerías con sustitución por nuevos pavimentos en base a adoquines prefabricados.

Otro espacio donde se ha estado trabajando es en la Plaza Mateo, ubicada en

Parma y Madreselva, donde también se están reconstruyendo todas las sendas peatonales.

También recientemente se iniciaron las obras en el entorno de la Escuela N° 230 y de la UTU de Puntas de Manga. El objetivo del proyecto, electo durante la edición 2018 del Presupuesto Participativo y denominado “Una vereda para mi aldea”, es mejorar la accesibilidad a dichos centros educativos.

Estas y otras obras de pequeña escala se vienen ejecutando desde el último trimestre del año 2019 y continuarán durante el primer semestre del año 2020.

Además, actualmente se está realizando una reforma integral de la plaza ubicada frente al Centro Comu-

nal Zonal 11, adjudicada a la empresa Prodie por un monto total de \$ 4.970.419. La misma incluye la sustitución de todos los pavimentos actuales por nuevos pisos de monolítico lavado, baldosas monolíticas y goma de caucho en la zona de juegos para niñas/os. También se instalará una nueva batería de juegos infantiles, con hamacas, un mangrullo con toboganes y pasarelas así como animalitos “resortes” para las/os más pequeñas/os. El nuevo diseño de la plaza incluye la reconfiguración del espacio de estacionamiento, la colocación de iluminación peatonal LED y de estructuras metálicas y de hormigón decorativas. Finalmente se colocará césped como forma de regularizar canteros y taludes.



CUIDEMOS DE NUESTRAS MASCOTAS

Castraciones en el Municipio d

En 2018 se firmó un convenio entre la División Salud de la Intendencia de Montevideo, Comisión de Tenencia Responsable y Bienestar Animal (COTRYBA) y Comisión Zoonosis, que contempla la castración e identificación canina gratuita. Se presentó la información ante la Junta de Alcaldes y Alcaldesas, solicitando que cada Municipio identifique lugares para realizar jornadas de castraciones en el territorio. Incluso se les sugirió el poder trabajar el tema con organizaciones zonales, redes bicheras, etc.

Dicho convenio abarca 10.000 castraciones solo de canes (5.000 a cargo de Comisión Zoonosis y 5.000 de la Intendencia). La asistencia de hasta 10.000 microchips electrónicos para el registro individual de cada animal esterilizado a cargo de COTRYBA y jornadas educativas.

Jornadas de castraciones e identificación gratuitas Municipio d 2018/2019

5 de noviembre- CCZ 10- 242 castraciones

1º de marzo- San Vicente- 140 castraciones

25 de marzo- Escuela 230- 70 castraciones

8 de abril- Toledo Chico- 60 castraciones

10 de mayo- San Vicente- 33 castraciones

10 de junio- CCZ 10- 100 castraciones

14 de junio- Benito Berges y La Vía- 78 castraciones

5 de julio- CCZ 10- 98 castraciones

30 de agosto- Club Arapey Mendoza- 95 castraciones

13 de setiembre- Barrio 23 de Diciembre- 54 castraciones

23 de setiembre- CCZ 11- 23 castraciones

Contactos:

Quienes tengan interés en realizar una jornada de castración e identificación canina gratuita en su barrio **deben comunicarse a los teléfonos: 1950 7406 (zona 10)**
1950 7011 (zona 11).

Requisitos

- El perro o la perra debe tener entre 5 meses y 9 años de edad.
- 12 horas de ayuno total (agua y alimento).
- Si tuvo cachorros no se puede castrar hasta 60 días después del parto.
- Si está en celo se puede castrar igual.
- Llevar abrigo para cuando sale de la cirugía.
- Si se trata de un animal de gran porte, no se castrará si no concurre con bozal.
- Inscripción previa (tanto en el CCZ como con el referente de la zona donde se llevará a cabo).

Ventajas de castrar o esterilizar a tu perro/a:

- Evita contraer tumores (tanto en machos como en hembras), infecciones y otras enfermedades.
 - Disminuye el nivel de agresividad y, en consecuencia, las peleas territoriales.
 - Se reduce el instinto sexual.
- Se evitan los posibles problemas acarreados por la preñez.
- Disminuye la superpoblación canina y el posterior abandono de camadas de cachorros.
 - Disminuye el riesgo de accidentes en la vía pública, lo cual constituye un riesgo para el animal y la población en general.

Se realizaron jornadas en los Centros Comunales Zonales y se trabajó conjuntamente con referentes barriales interesados/as en el tema, apoyando la tarea con folletería, difusión, préstamo de gacebo y baño químico en diversos barrios. En total se realizaron aproximadamente 1.000 castraciones en el municipio.

¡¡¡Feliz 2020!!!

Pongamos todo nuestro esfuerzo
para que el próximo año nos
encuentre más cerca de
nuestros sueños.



Sandra Nedov
Alcaldesa

